

IMPIANTO AGRIVOLTAICO AVANZATO "MOLINELLA"

Realizzazione di un impianto agrivoltaico avanzato di potenza pari a 24,99 MWp
e relative opere di connessione alla RTN con potenza in immissione di 25,00 MW
da ubicarsi nei Comuni di Molinella (BO), Argenta (FE) e Portomaggiore (FE)

REGIONE EMILIA ROMAGNA COMUNE DI MOLINELLA (BO), E COMUNI DI ARGENTA E PORTOMAGGIORE (FE)

ELABORATO: Piano particellare

FORMATO

CODICE ELABORATO

A4

FL_MOL_R.02

COMMITTENTE:

MOLINELLA ENERGY S.R.L.

Via Morgone n.14 – 40062 Molinella (BO)
P.I. 04243221209

PROGETTISTA:

Flo.Ren. S.R.L.

Via Giorgio Baglivi 3 – 00161 Roma (RM)
P.IVA e C.F. 14140331001
Info@florenweb.com



Palma Investimenti e Servizi S.R.L.

Viale del Monte Oppio 24 – 00184 Roma
P.IVA e C.F. 10530381002
info@palmainvestimenti.it



REV.	DATA	DESCRIZIONE	
01	08-25		
REDATTO		VERIFICATO	APPROVATO
C.B.		F.D.	F.D.

Sommario

1.	Premessa	2
2.	Piano Particellare.....	3
2.1.	Area dell'impianto agrivoltaico.....	3
2.2.	Percorso del Cavidotto di connessione	3
2.3.	Cabina di sezionamento (CdS)	4
2.4.	Area della nuova stazione elettrica (SE) di Terna	4
3.	Elenco delle particelle catastali	5

1. Premessa

Il seguente documento si riferisce al progetto per la costruzione di un impianto agrivoltaico avanzato denominato "Molinella" e delle relative opere di connessione alla RTN, con potenza totale richiesta ai fini della connessione di 25 MW. L'impianto agrivoltaico sarà ubicato nel Comune di Molinella (BO) e sarà collegato in antenna a 36 kV su una nuova stazione elettrica (SE) della RTN a 380/132/36 kV da inserire in entra – esce alla linea RTN a 380 kV "Ferrara Focomorto – Ravenna Canala" e alla linea RTN a 132 kV "Portomaggiore – Bando". La nuova SE 380/132/36 kV denominata "Portomaggiore" verrà realizzata nel Comune di Portomaggiore (FE) ed è stata già autorizzata dalla società EG DANTE Srl (Gruppo Enfinity) con provvedimento n. DET-AMB-2024-3386 del 14/06/2024 rilasciato da ARPAE-SAC Ferrara e Decreto VIA N. DM_2024-0000112 del 12/04/2024.

Il soggetto proponente della pratica è la società "MOLINELLA ENERGY S.R.L.", con sede in Molinella (BO) Via Morgone n.14, iscritta nella Sezione Ordinaria della Camera di Commercio Industria Agricoltura ed Artigianato di Bologna, Partita IVA n. 04243221209.

Il presente progetto rientra tra le opere necessarie al raggiungimento degli obiettivi fissati dal Piano nazionale integrato energia e clima (PNIEC) predisposto in attuazione del Regolamento (UE) 2018/1999, come individuati nell'Allegato I-bis, e le opere ad essi connesse costituiscono interventi di pubblica utilità, indifferibili e urgenti.

Il progetto è configurabile come intervento rientrante tra le categorie elencate nell'Allegato C, Sezione 1, del D.lgs 190/2024 ed è pertanto soggetto ad Autorizzazione Unica (AU) di competenza regionale.

In data 20/06/2025, il Proponente ha inviato istanza di Screening VIA Prot. PG.2025.613537 in quanto il progetto rientra tra le categorie elencate nell'Allegato IV, punto 2. d-ter, alla parte II del D.Lgs. 152/06 così come modificato dal D.Lgs 190/2024: "Impianti fotovoltaici o agrivoltaici di potenza pari o superiore a 12 MW in zone classificate agricole che consentano l'effettiva compatibilità e integrazione con le attività agricole".

La Regione Emilia-Romagna, in attuazione della direttiva 2014/52/UE del Parlamento europeo e del Consiglio e della Parte Seconda del decreto legislativo 3 aprile 2006, n. 152, concernente la valutazione dell'impatto ambientale di determinati progetti pubblici e privati, stabilisce con la LR n. 4/2018 le disposizioni in materia di valutazione d'impatto ambientale. L'art. 4 della LR n. 4/2018, con gli allegati B.1 B.2 e B.3, costituisce l'elenco di progetti che sono assoggettati alla Valutazione di Impatto Ambientale.

In particolare, il progetto agrivoltaico "Molinella" è facente parte degli impianti descritti al punto 8 dell'allegato B.2, in quanto viene espresso:

Industria energetica B.2. 8 ter)

Impianti fotovoltaici o agrivoltaici di potenza pari o superiore a 12 MW in zone classificate agricole che consentano l'effettiva compatibilità e integrazione con le attività agricole.

Ai sensi dell'art. 4 della LR n.4/2018 sono assoggettati a VIA "i progetti elencati negli allegati B.1, B.2 e B.3 che ricadono anche parzialmente all'interno di aree naturali protette, comprese le aree contigue, ai sensi della normativa vigente ovvero all'interno dei siti della Rete Natura 2000".

Come da nota Fascicolo n. 46/2025 del 24/06/2025 della Regione Emilia Romagna – Area Valutazione Impatto Ambientale e Autorizzazioni, il progetto risulta essere assoggettato a VIA in quanto le opere connesse risultano essere parzialmente ricadenti in aree naturali protette. Nello specifico circa 3 km di cavidotto interrato di connessione a 36 kV, passante lungo strade pubbliche asfaltate, attraversa i seguenti siti: ZPS-IT4060017, ZSC/ZPS-IT4060001 e ZSC/ZPS-IT4050022.

La Regione ha richiesto l'avvio di un Procedimento Autorizzatorio Unico di VIA, di cui al Capo III della l.r. 4/2018.

A seguire è riportata una sintetica descrizione delle aree private occupate dall'impianto in oggetto (non saranno riportati nel presente documento i tratti del cavidotto che attraverseranno strade pubbliche). Le particelle sono riportate inoltre in forma tabellare nel paragrafo 3 e in forma grafica su mappe catastali in allegato alla presente relazione.

2. Piano Particellare

2.1. Area dell'impianto agrivoltaico

Il nuovo impianto agrivoltaico interesserà il Comune di Molinella (BO). Le opere in progetto ricadono nei Fogli di Mappa Catastale del Comune di Molinella n. 33, e n. 37.

Nella Tabella seguente sarà riportato nella colonna "Superficie Catastale" la estensione catastale in metri quadri delle intere particelle nella disponibilità del proponente e nella colonna "Superficie Utile" la superficie nella disponibilità del proponente effettivamente utilizzata per l'installazione delle componenti dell'impianto FV.

Tali particelle sono attualmente oggetto di un contratto preliminare di diritto di superficie stipulato in data 27 novembre 2024 con scrittura privata, e registrato a Padova il giorno 3 dicembre 2024 numero 005284 serie 3X. Non sarà pertanto necessario intervenire con esproprio o servitù coattiva.

2.2. Percorso del Cavidotto di connessione

Il nuovo elettrodotto interrato AT (36kV) di lunghezza pari a circa 16,5 km collegherà l'impianto agrivoltaico alla nuova SE 380/132/36 kV denominata "Portomaggiore" e si svilupperà per la maggior parte su strada pubblica. Le particelle private interessate dal cavidotto di connessione saranno acquisite tramite procedura di esproprio. In quanto alle superficie occupate, ancorché la larghezza dello scavo del cavidotto non supererà 1 m, sono stati considerati 4 metri di larghezza, 2 metri per lato dalla mezzeria del cavidotto, necessari in fase di costruzione e in fase di manutenzione in caso di guasti occorsi durante l'esercizio degli impianti.

2.3. Cabina di sezionamento (CdS)

La cabina di Sezionamento verrà realizzata nei pressi della nuova SE 380/132/36 kV denominata "Portomaggiore" e ricadrà nel Foglio di Mappa Catastale del Comune di Portomaggiore n. 157, particella 62.

2.4. Area della nuova stazione elettrica (SE) di Terna

La nuova SE Terna interesserà il Comune di Portomaggiore al Foglio di Mappa Catastale di Portomaggiore n. 157, Particella 64. Nella tabella seguente verranno indicate anche le particelle interessate dai raccordi aerei di collegamento tra la nuova SE 380/132/36 kV denominata "Portomaggiore" e le linee AT esistenti. La nuova SE è stata già autorizzata dalla società EG DANTE Srl (Gruppo Enfinity) con provvedimento n. DET-AMB-2024-3386 del 14/06/2024 rilasciato da ARPAE-SAC Ferrara e Decreto VIA N. DM_2024-0000112 del 12/04/2024.

3. Elenco delle particelle catastali

Destinazione	Comune	Foglio	Particella	Intestatario particella	Superficie Catastale [mq]	Superficie Utile [mq]	Lunghezza [ml]	Esproprio [mq]	Concessione [mq]	Titolo di disponibilità
Impianto FV	Molinella (BO)	33	5	DEMETRA - SOCIETA' AGRICOLA DI BEVILACQUA ROBERTA con sede in CITTADELLA (PD) (C.F. 04218680280, Proprietà 1/1)	10.959	0				Preliminare di DDS
Impianto FV	Molinella (BO)	33	6	DEMETRA - SOCIETA' AGRICOLA DI BEVILACQUA ROBERTA con sede in CITTADELLA (PD) (C.F. 04218680280, Proprietà 1/1)	2.124	0				Preliminare di DDS
Impianto FV	Molinella (BO)	33	7	DEMETRA - SOCIETA' AGRICOLA DI BEVILACQUA ROBERTA con sede in CITTADELLA (PD) (C.F. 04218680280, Proprietà 1/1)	5.876	0				Preliminare di DDS
Impianto FV	Molinella (BO)	33	8	DEMETRA - SOCIETA' AGRICOLA DI BEVILACQUA ROBERTA con sede in CITTADELLA (PD) (C.F. 04218680280, Proprietà 1/1)	654	0				Preliminare di DDS
Impianto FV	Molinella (BO)	33	9	DEMETRA - SOCIETA' AGRICOLA DI BEVILACQUA ROBERTA con sede in CITTADELLA (PD) (C.F. 04218680280, Proprietà 1/1)	4.520	0				Preliminare di DDS
Impianto FV	Molinella (BO)	33	15	DEMETRA - SOCIETA' AGRICOLA DI BEVILACQUA ROBERTA con sede in CITTADELLA (PD) (C.F. 04218680280, Proprietà 1/1)	34.744	0				Preliminare di DDS

Destinazione	Comune	Foglio	Particella	Intestatario particella	Superficie Catastale [mq]	Superficie Utile [mq]	Lunghezza [ml]	Esproprio [mq]	Concessione [mq]	Titolo di disponibilità
Impianto FV	Molinella (BO)	33	16	DEMETRA - SOCIETA' AGRICOLA DI BEVILACQUA ROBERTA con sede in CITTADELLA (PD) (C.F. 04218680280, Proprietà 1/1)	31.105	0				Preliminare di DDS
Impianto FV	Molinella (BO)	33	19	DEMETRA - SOCIETA' AGRICOLA DI BEVILACQUA ROBERTA con sede in CITTADELLA (PD) (C.F. 04218680280, Proprietà 1/1)	32.041	975				Preliminare di DDS
Impianto FV	Molinella (BO)	33	20	DEMETRA - SOCIETA' AGRICOLA DI BEVILACQUA ROBERTA con sede in CITTADELLA (PD) (C.F. 04218680280, Proprietà 1/1)	35.464	3.490				Preliminare di DDS
Impianto FV	Molinella (BO)	33	22	DEMETRA - SOCIETA' AGRICOLA DI BEVILACQUA ROBERTA con sede in CITTADELLA (PD) (C.F. 04218680280, Proprietà 1/1)	28.980	2.561				Preliminare di DDS
Impianto FV	Molinella (BO)	33	23	DEMETRA - SOCIETA' AGRICOLA DI BEVILACQUA ROBERTA con sede in CITTADELLA (PD) (C.F. 04218680280, Proprietà 1/1)	740	0				Preliminare di DDS
Impianto FV	Molinella (BO)	33	24	DEMETRA - SOCIETA' AGRICOLA DI BEVILACQUA ROBERTA con sede in CITTADELLA (PD) (C.F. 04218680280, Proprietà 1/1)	340	0				Preliminare di DDS
Impianto FV	Molinella (BO)	33	25	DEMETRA - SOCIETA' AGRICOLA DI BEVILACQUA ROBERTA con sede in CITTADELLA (PD) (C.F. 04218680280, Proprietà 1/1)	420	0				Preliminare di DDS

Destinazione	Comune	Foglio	Particella	Intestatario particella	Superficie Catastale [mq]	Superficie Utile [mq]	Lunghezza [ml]	Esproprio [mq]	Concessione [mq]	Titolo di disponibilità
Impianto FV	Molinella (BO)	33	26	DEMETRA - SOCIETA' AGRICOLA DI BEVILACQUA ROBERTA con sede in CITTADELLA (PD) (C.F. 04218680280, Proprietà 1/1)	4.940	0				Preliminare di DDS
Impianto FV	Molinella (BO)	33	31	DEMETRA - SOCIETA' AGRICOLA DI BEVILACQUA ROBERTA con sede in CITTADELLA (PD) (C.F. 04218680280, Proprietà 1/1)	27.267	22.252				Preliminare di DDS
Impianto FV	Molinella (BO)	33	32	DEMETRA - SOCIETA' AGRICOLA DI BEVILACQUA ROBERTA con sede in CITTADELLA (PD) (C.F. 04218680280, Proprietà 1/1)	1.300	0				Preliminare di DDS
Impianto FV	Molinella (BO)	33	34	DEMETRA - SOCIETA' AGRICOLA DI BEVILACQUA ROBERTA con sede in CITTADELLA (PD) (C.F. 04218680280, Proprietà 1/1)	13.848	11.883				Preliminare di DDS
Impianto FV	Molinella (BO)	33	53	DEMETRA - SOCIETA' AGRICOLA DI BEVILACQUA ROBERTA con sede in CITTADELLA (PD) (C.F. 04218680280, Proprietà 1/1)	77.531	44.773				Preliminare di DDS
Impianto FV	Molinella (BO)	37	5	DEMETRA - SOCIETA' AGRICOLA DI BEVILACQUA ROBERTA con sede in CITTADELLA (PD) (C.F. 04218680280, Proprietà 1/1)	68.800	0				Preliminare di DDS
Impianto FV	Molinella (BO)	37	6	DEMETRA - SOCIETA' AGRICOLA DI BEVILACQUA ROBERTA con sede in CITTADELLA (PD) (C.F. 04218680280, Proprietà 1/1)	72.420	0				Preliminare di DDS

Destinazione	Comune	Foglio	Particella	Intestatario particella	Superficie Catastale [mq]	Superficie Utile [mq]	Lunghezza [ml]	Esproprio [mq]	Concessione [mq]	Titolo di disponibilità
Impianto FV	Molinella (BO)	37	7	DEMETRA - SOCIETA' AGRICOLA DI BEVILACQUA ROBERTA con sede in CITTADELLA (PD) (C.F. 04218680280, Proprietà 1/1)	3.818	0				Preliminare di DDS
Impianto FV	Molinella (BO)	37	8	DEMETRA - SOCIETA' AGRICOLA DI BEVILACQUA ROBERTA con sede in CITTADELLA (PD) (C.F. 04218680280, Proprietà 1/1)	4.254	0				Preliminare di DDS
Impianto FV	Molinella (BO)	37	9	DEMETRA - SOCIETA' AGRICOLA DI BEVILACQUA ROBERTA con sede in CITTADELLA (PD) (C.F. 04218680280, Proprietà 1/1)	20	0				Preliminare di DDS
Impianto FV	Molinella (BO)	37	10	DEMETRA - SOCIETA' AGRICOLA DI BEVILACQUA ROBERTA con sede in CITTADELLA (PD) (C.F. 04218680280, Proprietà 1/1)	200	0				Preliminare di DDS
Impianto FV	Molinella (BO)	37	11	DEMETRA - SOCIETA' AGRICOLA DI BEVILACQUA ROBERTA con sede in CITTADELLA (PD) (C.F. 04218680280, Proprietà 1/1)	4.998	0				Preliminare di DDS
Impianto FV	Molinella (BO)	37	12	DEMETRA - SOCIETA' AGRICOLA DI BEVILACQUA ROBERTA con sede in CITTADELLA (PD) (C.F. 04218680280, Proprietà 1/1)	103.241	0				Preliminare di DDS
Impianto FV	Molinella (BO)	37	13	DEMETRA - SOCIETA' AGRICOLA DI BEVILACQUA ROBERTA con sede in CITTADELLA (PD) (C.F. 04218680280, Proprietà 1/1)	33.553	0				Preliminare di DDS

Destinazione	Comune	Foglio	Particella	Intestatario particella	Superficie Catastale [mq]	Superficie Utile [mq]	Lunghezza [ml]	Esproprio [mq]	Concessione [mq]	Titolo di disponibilità
Impianto FV	Molinella (BO)	37	14	DEMETRA - SOCIETA' AGRICOLA DI BEVILACQUA ROBERTA con sede in CITTADELLA (PD) (C.F. 04218680280, Proprietà 1/1)	64.801	38.477				Preliminare di DDS
Impianto FV	Molinella (BO)	37	15	DEMETRA - SOCIETA' AGRICOLA DI BEVILACQUA ROBERTA con sede in CITTADELLA (PD) (C.F. 04218680280, Proprietà 1/1)	3.742	3.742				Preliminare di DDS
Impianto FV	Molinella (BO)	37	16	DEMETRA - SOCIETA' AGRICOLA DI BEVILACQUA ROBERTA con sede in CITTADELLA (PD) (C.F. 04218680280, Proprietà 1/1)	50	50				Preliminare di DDS
Impianto FV	Molinella (BO)	37	17	DEMETRA - SOCIETA' AGRICOLA DI BEVILACQUA ROBERTA con sede in CITTADELLA (PD) (C.F. 04218680280, Proprietà 1/1)	3.236	3.236				Preliminare di DDS
Impianto FV	Molinella (BO)	37	18	DEMETRA - SOCIETA' AGRICOLA DI BEVILACQUA ROBERTA con sede in CITTADELLA (PD) (C.F. 04218680280, Proprietà 1/1)	25	25				Preliminare di DDS
Impianto FV	Molinella (BO)	37	19	DEMETRA - SOCIETA' AGRICOLA DI BEVILACQUA ROBERTA con sede in CITTADELLA (PD) (C.F. 04218680280, Proprietà 1/1)	50	50				Preliminare di DDS
Impianto FV	Molinella (BO)	37	20	DEMETRA - SOCIETA' AGRICOLA DI BEVILACQUA ROBERTA con sede in CITTADELLA (PD) (C.F. 04218680280, Proprietà 1/1)	3.280	2.560				Preliminare di DDS

Destinazione	Comune	Foglio	Particella	Intestatario particella	Superficie Catastale [mq]	Superficie Utile [mq]	Lunghezza [ml]	Esproprio [mq]	Concessione [mq]	Titolo di disponibilità
Impianto FV	Molinella (BO)	37	21	DEMETRA - SOCIETA' AGRICOLA DI BEVILACQUA ROBERTA con sede in CITTADELLA (PD) (C.F. 04218680280, Proprietà 1/1)	4.860	4.201				Preliminare di DDS
Impianto FV	Molinella (BO)	37	22	DEMETRA - SOCIETA' AGRICOLA DI BEVILACQUA ROBERTA con sede in CITTADELLA (PD) (C.F. 04218680280, Proprietà 1/1)	2.828	2.528				Preliminare di DDS
Impianto FV	Molinella (BO)	37	23	DEMETRA - SOCIETA' AGRICOLA DI BEVILACQUA ROBERTA con sede in CITTADELLA (PD) (C.F. 04218680280, Proprietà 1/1)	120.972	85.773				Preliminare di DDS
Impianto FV	Molinella (BO)	37	24	DEMETRA - SOCIETA' AGRICOLA DI BEVILACQUA ROBERTA con sede in CITTADELLA (PD) (C.F. 04218680280, Proprietà 1/1)	3.412	3.412				Preliminare di DDS
Impianto FV	Molinella (BO)	37	25	DEMETRA - SOCIETA' AGRICOLA DI BEVILACQUA ROBERTA con sede in CITTADELLA (PD) (C.F. 04218680280, Proprietà 1/1)	1.645	1.645				Preliminare di DDS
Impianto FV	Molinella (BO)	37	26	DEMETRA - SOCIETA' AGRICOLA DI BEVILACQUA ROBERTA con sede in CITTADELLA (PD) (C.F. 04218680280, Proprietà 1/1)	3.258	3.258				Preliminare di DDS
Impianto FV	Molinella (BO)	37	27	DEMETRA - SOCIETA' AGRICOLA DI BEVILACQUA ROBERTA con sede in CITTADELLA (PD) (C.F. 04218680280, Proprietà 1/1)	50	50				Preliminare di DDS

Destinazione	Comune	Foglio	Particella	Intestatario particella	Superficie Catastale [mq]	Superficie Utile [mq]	Lunghezza [ml]	Esproprio [mq]	Concessione [mq]	Titolo di disponibilità
Impianto FV	Molinella (BO)	37	28	DEMETRA - SOCIETA' AGRICOLA DI BEVILACQUA ROBERTA con sede in CITTADELLA (PD) (C.F. 04218680280, Proprietà 1/1)	157.078	1.809				Preliminare di DDS
Impianto FV	Molinella (BO)	37	29	DEMETRA - SOCIETA' AGRICOLA DI BEVILACQUA ROBERTA con sede in CITTADELLA (PD) (C.F. 04218680280, Proprietà 1/1)	3.556	3.556				Preliminare di DDS
Impianto FV	Molinella (BO)	37	30	DEMETRA - SOCIETA' AGRICOLA DI BEVILACQUA ROBERTA con sede in CITTADELLA (PD) (C.F. 04218680280, Proprietà 1/1)	4.585	2.634				Preliminare di DDS
Impianto FV	Molinella (BO)	37	31	DEMETRA - SOCIETA' AGRICOLA DI BEVILACQUA ROBERTA con sede in CITTADELLA (PD) (C.F. 04218680280, Proprietà 1/1)	10	0				Preliminare di DDS
Impianto FV	Molinella (BO)	37	32	DEMETRA - SOCIETA' AGRICOLA DI BEVILACQUA ROBERTA con sede in CITTADELLA (PD) (C.F. 04218680280, Proprietà 1/1)	45	0				Preliminare di DDS
Impianto FV	Molinella (BO)	37	33	DEMETRA - SOCIETA' AGRICOLA DI BEVILACQUA ROBERTA con sede in CITTADELLA (PD) (C.F. 04218680280, Proprietà 1/1)	1.260	25				Preliminare di DDS
Impianto FV	Molinella (BO)	37	34	DEMETRA - SOCIETA' AGRICOLA DI BEVILACQUA ROBERTA con sede in CITTADELLA (PD) (C.F. 04218680280, Proprietà 1/1)	3.390	0				Preliminare di DDS

Destinazione	Comune	Foglio	Particella	Intestatario particella	Superficie Catastale [mq]	Superficie Utile [mq]	Lunghezza [ml]	Esproprio [mq]	Concessione [mq]	Titolo di disponibilità
Impianto FV	Molinella (BO)	37	35	DEMETRA - SOCIETA' AGRICOLA DI BEVILACQUA ROBERTA con sede in CITTADELLA (PD) (C.F. 04218680280, Proprietà 1/1)	3.582	0				Preliminare di DDS
Impianto FV	Molinella (BO)	37	41	DEMETRA - SOCIETA' AGRICOLA DI BEVILACQUA ROBERTA con sede in CITTADELLA (PD) (C.F. 04218680280, Proprietà 1/1)	10	0				Preliminare di DDS
Impianto FV	Molinella (BO)	37	42	DEMETRA - SOCIETA' AGRICOLA DI BEVILACQUA ROBERTA con sede in CITTADELLA (PD) (C.F. 04218680280, Proprietà 1/1)	60	0				Preliminare di DDS
Impianto FV	Molinella (BO)	37	43	DEMETRA - SOCIETA' AGRICOLA DI BEVILACQUA ROBERTA con sede in CITTADELLA (PD) (C.F. 04218680280, Proprietà 1/1)	45.372	0				Preliminare di DDS
Impianto FV	Molinella (BO)	37	55	DEMETRA - SOCIETA' AGRICOLA DI BEVILACQUA ROBERTA con sede in CITTADELLA (PD) (C.F. 04218680280, Proprietà 1/1)	28.439	0				Preliminare di DDS
Impianto FV	Molinella (BO)	37	56	DEMETRA - SOCIETA' AGRICOLA DI BEVILACQUA ROBERTA con sede in CITTADELLA (PD) (C.F. 04218680280, Proprietà 1/1)	43.881	31.183				Preliminare di DDS
Totale					1.107.634	274.123				
Strada di accesso al cantiere	Molinella (BO)	33	16	DEMETRA - SOCIETA' AGRICOLA DI BEVILACQUA ROBERTA con sede in CITTADELLA (PD)	31.105	572	143			Preliminare di DDS

Destinazione	Comune	Foglio	Particella	Intestatario particella	Superficie Catastale [mq]	Superficie Utile [mq]	Lunghezza [ml]	Esproprio [mq]	Concessione [mq]	Titolo di disponibilità
				(C.F. 04218680280, Proprietà 1/1)						
Strada di accesso al cantiere	Molinella (BO)	33	22	DEMETRA - SOCIETA' AGRICOLA DI BEVILACQUA ROBERTA con sede in CITTADELLA (PD) (C.F. 04218680280, Proprietà 1/1)	28.980	540	135			Preliminare di DDS
Strada di accesso al cantiere	Molinella (BO)	33	31	DEMETRA - SOCIETA' AGRICOLA DI BEVILACQUA ROBERTA con sede in CITTADELLA (PD) (C.F. 04218680280, Proprietà 1/1)	27.267	460	115			Preliminare di DDS
Strada di accesso al cantiere	Molinella (BO)	33	32	DEMETRA - SOCIETA' AGRICOLA DI BEVILACQUA ROBERTA con sede in CITTADELLA (PD) (C.F. 04218680280, Proprietà 1/1)	1.300	120	30			Preliminare di DDS
Strada di accesso al cantiere	Molinella (BO)	37	5	DEMETRA - SOCIETA' AGRICOLA DI BEVILACQUA ROBERTA con sede in CITTADELLA (PD) (C.F. 04218680280, Proprietà 1/1)	68.800	964	241			Preliminare di DDS
Strada di accesso al cantiere	Molinella (BO)	37	14	DEMETRA - SOCIETA' AGRICOLA DI BEVILACQUA ROBERTA con sede in CITTADELLA (PD) (C.F. 04218680280, Proprietà 1/1)	64.801	512	128			Preliminare di DDS
Cavidotto 36kV	Molinella (BO)	33	31	DEMETRA - SOCIETA' AGRICOLA DI BEVILACQUA ROBERTA con sede in CITTADELLA (PD) (C.F. 04218680280, Proprietà 1/1)	27.267	460	115			Preliminare di DDS
Cavidotto 36kV	Molinella (BO)	33	22	DEMETRA - SOCIETA' AGRICOLA DI BEVILACQUA ROBERTA con sede in CITTADELLA (PD)	28.980	540	135			Preliminare di DDS

Destinazione	Comune	Foglio	Particella	Intestatario particella	Superficie Catastale [mq]	Superficie Utile [mq]	Lunghezza [ml]	Esproprio [mq]	Concessione [mq]	Titolo di disponibilità
				(C.F. 04218680280, Proprietà 1/1)						
Cavidotto 36kV	Molinella (BO)	33	16	DEMETRA - SOCIETA' AGRICOLA DI BEVILACQUA ROBERTA con sede in CITTADELLA (PD) (C.F. 04218680280, Proprietà 1/1)	31.105	572	143			Preliminare di DDS
Cavidotto 36kV	Molinella (BO)	33	32	DEMETRA - SOCIETA' AGRICOLA DI BEVILACQUA ROBERTA con sede in CITTADELLA (PD) (C.F. 04218680280, Proprietà 1/1)	1.300	120	30			Preliminare di DDS
Cavidotto 36kV	Molinella (BO)	37	5	DEMETRA - SOCIETA' AGRICOLA DI BEVILACQUA ROBERTA con sede in CITTADELLA (PD) (C.F. 04218680280, Proprietà 1/1)	68.800	964	241			Preliminare di DDS
Cavidotto 36kV	Molinella (BO)	37	14	DEMETRA - SOCIETA' AGRICOLA DI BEVILACQUA ROBERTA con sede in CITTADELLA (PD) (C.F. 04218680280, Proprietà 1/1)	64.801	512	128			Preliminare di DDS
Cavidotto 36kV (TOC)	Argenta (FE)	108	2	DEMANIO PUBBLICO DELLO STATO PER LE OPERE IDRAULICHE DI II CATEGORIA (C.F. n.d, Proprietà 1000/1000)	13.005		51		204	
Cavidotto 36kV (TOC)	Argenta (FE)	108	1	DEMANIO PUBBLICO DELLO STATO PER LE OPERE IDRAULICHE DI II CATEGORIA (C.F. n.d, Proprietà 1000/1000)	39.650		40		160	
Cavidotto 36kV (TOC)	Argenta (FE)	100	71	DEMANIO PUBBLICO DELLO STATO PER LE OPERE IDRAULICHE DI II CATEGORIA (C.F. n.d, Proprietà 1000/1000)	27.540		50		200	

Destinazione	Comune	Foglio	Particella	Intestatario particella	Superficie Catastale [mq]	Superficie Utile [mq]	Lunghezza [ml]	Esproprio [mq]	Concessione [mq]	Titolo di disponibilità
Cavidotto 36kV (TOC)	Argenta (FE)	100	70	DEMANIO PUBBLICO DELLO STATO PER LE OPERE IDRAULICHE DI II CATEGORIA (C.F. n.d, Proprietà 1000/1000)	70.010		15		60	
Cavidotto 36kV (TOC)	Argenta (FE)	100	102	DEMANIO PUBBLICO DELLO STATO con sede in ROMA (RM) (C.F. 80207790587, Proprietà per l'area), GAIBA MICHELA nata a FIRENZE (FI) il 06/07/1978 (C.F. GBAMHL78L46D612Z, Proprietà superficiaria 1/9), GAIBA NICOLA nato a LUGO (RA) il 26/03/1980 (C.F. GBANCL80C26E730I, Proprietà superficiaria 1/9), MANICA EVELINA nata a ARGENTA (FE) il 07/04/1921 (C.F. MNCVLN21D47A393B, Proprietà superficiaria 3/9), PASINI ALESSANDRO nato a FAENZA (RA) il 23/02/1982 (C.F. PSNLSN82B23D458N, Proprietà superficiaria 1/9), PASINI CHIARA nata a LUGO (RA) il 27/04/1977 (C.F. PSNCHR77D67E730A, Proprietà superficiaria 1/9), PASINI EZIO nato a ALFONSINE (RA) il 15/09/1948 (C.F. PSNZEI48P15A191W, Proprietà superficiaria 1/9), ZANELLA PIERINA nata a VIGARANO MAINARDA (FE) il 24/04/1955	1.290		30	120		

Destinazione	Comune	Foglio	Particella	Intestatario particella	Superficie Catastale [mq]	Superficie Utile [mq]	Lunghezza [ml]	Esproprio [mq]	Concessione [mq]	Titolo di disponibilità
				(C.F. ZNLPRN55D64L868P, Proprietà superficiaria 1/9)						
Cavidotto 36kV (TOC)	Argenta (FE)	109	2	DEMANIO PUBBLICO DELLO STATO PER LE OPERE IDRAULICHE DI II CATEGORIA (C.F. n.d, Proprietà 1000/1000)	47.285		24		96	
Cavidotto 36kV (TOC)	Argenta (FE)	109	1	DEMANIO PUBBLICO DELLO STATO PER LE OPERE IDRAULICHE DI II CATEGORIA (C.F. n.d, Proprietà 1000/1000)	43.020		35		140	
Cavidotto 36kV (TOC)	Argenta (FE)	111	44	GHETTI ALBERTO nato a ARGENTA (FE) il 21/08/1961 (C.F. GHTLRT61M21A393D, Proprietà 1000/1000)	18.860		44	176		
Cavidotto 36kV (TOC)	Argenta (FE)	111	43	DEMANIO PUBBLICO DELLO STATO PER LE OPERE IDRAULICHE DI II CATEGORIA (C.F. n.d, Proprietà 1000/1000)	60.180		80		320	
Cavidotto 36kV (TOC)	Argenta (FE)	111	1	COMUNE DI ARGENTA con sede in ARGENTA (FE) (C.F. 00315410381, Proprietà 1000/1000)	1.520		13		52	
Cavidotto 36kV	Argenta (FE)	100	2	DEMANIO PUBBLICO DELLO STATO RAMO STRADE (C.F. n.d, Proprietà 1000/1000)	2.060		20		80	
Cavidotto 36kV	Argenta (FE)	100	736	PROVINCIA DI FERRARA (C.F. 00334500386, Proprietà 1/1)	2.891		60		240	
Cavidotto 36kV	Argenta (FE)	100	737	PROVINCIA DI FERRARA (C.F. 00334500386, Proprietà 1/1)	715		30		120	
Cavidotto 36kV	Argenta (FE)	100	690	PROVINCIA DI FERRARA (C.F. 00334500386, Proprietà 1/1)	2.140		90		360	

Destinazione	Comune	Foglio	Particella	Intestatario particella	Superficie Catastale [mq]	Superficie Utile [mq]	Lunghezza [ml]	Esproprio [mq]	Concessione [mq]	Titolo di disponibilità
Cavidotto 36kV	Argenta (FE)	100	734	PROVINCIA DI FERRARA (C.F. 00334500386, Proprietà 1/1)	2.118		100		400	
Cavidotto 36kV	Argenta (FE)	100	318	DEMANIO PUBBLICO DELLO STATO PER LE OPERE DI BONIFICA (C.F. n.d, Proprietà 1000/1000)	460		15		60	
Cavidotto 36kV	Argenta (FE)	100	320	PROVINCIA DI FERRARA (C.F. 00334500386, Proprietà 1000/1000)	70		5		20	
Cavidotto 36kV	Argenta (FE)	100	322	PROVINCIA DI FERRARA (C.F. 00334500386, Proprietà 1000/1000)	300		20		80	
Cavidotto 36kV (TOC)	Argenta (FE)	100	339	PROVINCIA DI FERRARA (C.F. 00334500386, Proprietà 1000/1000)	186		16		64	
Cavidotto 36kV (TOC)	Argenta (FE)	101	305	GIOVANELLI ANDREA nato a ARGENTA (FE) il 15/11/1961 (C.F. GVNNDR61S15A393C, Proprietà 1/1)	2.681		29	116		
Cavidotto 36kV (TOC)	Argenta (FE)	101	5	RETE FERROVIARIA ITALIANA - SOCIETA' PER AZIONI con sede in ROMA (RM) (C.F. 01585570581, Proprietà 1000/1000)	8.480		19		76	
Cavidotto 36kV (TOC)	Argenta (FE)	101	132	PROVINCIA DI FERRARA (C.F. 00334500386, Proprietà 1000/1000)	174		12		48	
Cavidotto 36kV (TOC)	Argenta (FE)	101	517	BATTAGLIA MAURO nato a ALFONSINE (RA) il 29/05/1958 (C.F. BTTMRA58E29A191L Proprietà 1/1)	22.486		22	88		
Cavidotto 36kV (TOC)	Argenta (FE)	101	606	CESARI GIULIANO nato a FERRARA (FE) il 22/05/1952	2.160		35	140		

Destinazione	Comune	Foglio	Particella	Intestatario particella	Superficie Catastale [mq]	Superficie Utile [mq]	Lunghezza [ml]	Esproprio [mq]	Concessione [mq]	Titolo di disponibilità
				(C.F. CSRGLN52E22D548U Proprietà 1/4) CESARI GIUSEPPE nato a ARGENTA (FE) il 03/04/1944 (C.F. CSRGPP44D03A393B Proprietà 1/4) MARZOCCHI LIDIA nata a ARGENTA (FE) il 18/04/1940 (C.F. MRZLDI40D58A393R Proprietà 2/4)						
Cavidotto 36kV (TOC)	Argenta (FE)	101	607	CESARI GIULIANO nato a FERRARA (FE) il 22/05/1952 (C.F. CSRGLN52E22D548U Proprietà 1/4) CESARI GIUSEPPE nato a ARGENTA (FE) il 03/04/1944 (C.F. CSRGPP44D03A393B Proprietà 1/4) MARZOCCHI LIDIA nata a ARGENTA (FE) il 18/04/1940 (C.F. MRZLDI40D58A393R Proprietà 2/4)	3.200		22	88		
Cavidotto 36kV (TOC)	Argenta (FE)	101	608	DEMANIO DELLA REGIONE EMILIA ROMAGNA con sede in BOLOGNA (BO) (C.F. 00312550379 Proprietà 1/1)	112		3		12	
Cavidotto 36kV (TOC)	Argenta (FE)	101	609	DEMANIO DELLA REGIONE EMILIA ROMAGNA con sede in BOLOGNA (BO) (C.F. 00312550379 Proprietà 1/1)	8		1		4	
Cavidotto 36kV (TOC)	Argenta (FE)	101	613	DEMANIO DELLA REGIONE EMILIA ROMAGNA con sede in BOLOGNA (BO)	13		2		8	

Destinazione	Comune	Foglio	Particella	Intestatario particella	Superficie Catastale [mq]	Superficie Utile [mq]	Lunghezza [ml]	Esproprio [mq]	Concessione [mq]	Titolo di disponibilità
				(C.F. 00312550379 Proprietà 1/1)						
Cavidotto 36kV (TOC)	Argenta (FE)	101	612	DEMANIO DELLA REGIONE EMILIA ROMAGNA con sede in BOLOGNA (BO) (C.F. 00312550379 Proprietà 1/1)	77		2		8	
Cavidotto 36kV (TOC)	Argenta (FE)	101	646	CAMPANA SILVANA nata a BAGNOLO SAN VITO (MN) il 09/12/1928 (C.F. CMPSVN28T49A575Q Proprietà 3/6) LANZONI ANNA nata a ARGENTA (FE) il 08/04/1956 (C.F. LNZNNA56D48A393P Proprietà 1/6) LANZONI MARZIA nata a ARGENTA (FE) il 03/10/1965 (C.F. LNZMRZ65R43A393R Proprietà 1/6) LANZONI SARA nata a ARGENTA (FE) il 18/11/1970 (C.F. LNZSRA70S58A393M Proprietà 1/6)	1.072		67	268		
Cavidotto 36kV (TOC)	Argenta (FE)	101	645	CAMPANA SILVANA nata a BAGNOLO SAN VITO (MN) il 09/12/1928 (C.F. CMPSVN28T49A575Q Proprietà 3/6) LANZONI ANNA nata a ARGENTA (FE) il 08/04/1956 (C.F. LNZNNA56D48A393P Proprietà 1/6) LANZONI MARZIA nata a ARGENTA (FE) il 03/10/1965	6.691		90	360		

Destinazione	Comune	Foglio	Particella	Intestatario particella	Superficie Catastale [mq]	Superficie Utile [mq]	Lunghezza [ml]	Esproprio [mq]	Concessione [mq]	Titolo di disponibilità
				(C.F. LNZMRZ65R43A393R Proprietà 1/6) LANZONI SARA nata a ARGENTA (FE) il 18/11/1970 (C.F. LNZSRA70S58A393M Proprietà 1/6)						
Cavidotto 36kV (TOC)	Argenta (FE)	92	155	PIRACCINI DANIELA nata a FERRARA (FE) il 10/11/1968 (C.F. PRCDNL68S50D548J Proprietà 1/1)	20.620		83	332		
Cavidotto 36kV (TOC)	Argenta (FE)	92	62	DEMANIO PUBBLICO DELLO STATO PER LE OPERE DI BONIFICA (C.F. n.d, Proprietà 1000/1000)	150		4		16	
Cavidotto 36kV (TOC)	Argenta (FE)	82	31	DEMANIO PUBBLICO DELLO STATO PER LE OPERE DI BONIFICA (C.F. n.d, Proprietà 1000/1000)	3.070		4		16	
Cavidotto 36kV (TOC)	Argenta (FE)	82	17	MERCATELLI EVELINO nato a ARGENTA (FE) il 03/01/1952 (C.F. MRCVLN52A03A393U Proprietà 1/1)	78.190		35	140		
Cavidotto 36kV (TOC)	Argenta (FE)	94	2	MURARO RITA nata a MONTEBELLO VICENTINO (VI) il 16/01/1945 (C.F. MRRRTI45A56F442K Proprietà 8/12) PERIN ANDREA nato a FERRARA (FE) il 08/03/1968 (C.F. PRNND68C08D548H Proprietà 1/12) PERIN LUCA nato a ARGENTA (FE) il 07/01/1976 (C.F. PRNLCU76A07A393K Proprietà 1/12)	10.060		19	76		

Destinazione	Comune	Foglio	Particella	Intestatario particella	Superficie Catastale [mq]	Superficie Utile [mq]	Lunghezza [ml]	Esproprio [mq]	Concessione [mq]	Titolo di disponibilità
				PERIN MICHELE nato a ARGENTA (FE) il 07/01/1976 (C.F. PRNMHL76A07A393O Proprietà 1/12) PERIN NICOLA nato a PORTOMAGGIORE (FE) il 04/04/1983 (C.F. PRNNCL83D04G916U Proprietà 1/12)						
Cavidotto 36kV (TOC)	Argenta (FE)	94	25	DEMANIO PUBBLICO DELLO STATO PER LE OPERE DI BONIFICA (C.F. n.d, Proprietà 1000/1000)	2.920		5		20	
Cavidotto 36kV (TOC)	Argenta (FE)	94	27	DEMANIO PUBBLICO DELLO STATO PER LE OPERE DI BONIFICA (C.F. n.d, Proprietà 1000/1000)	4.160		6		24	
Cavidotto 36kV (TOC)	Argenta (FE)	94	3	MANCA FRANCESCO nato a PADOVA (PD) il 16/12/1985 (C.F. MNCFNC85T16G224J Proprietà 1/1)	28.260		76	304		
Cavidotto 36kV (TOC)	Argenta (FE)	82	64	PAGLIAI RENZO nato a CUTIGLIANO (PT) il 24/09/1947 (C.F. PGLRNZ47P24D235Z Proprietà 1/2) PAGLIAI SERGIO nato a CUTIGLIANO (PT) il 26/01/1952 (C.F. PGLSRG52A26D235Y Proprietà 1/2)	17.960		120	480		
Cavidotto 36kV	Argenta (FE)	73	33	DEMANIO PUBBLICO DELLO STATO PER LE OPERE DI BONIFICA (C.F. n.d, Proprietà 1000/1000)	4.300		725		2.900	
Cavidotto 36kV (TOC)	Argenta (FE)	73	46	MAZZANTI ALFREDO nato a ARGENTA (FE) il 22/04/1946	189.370		85	340		

Destinazione	Comune	Foglio	Particella	Intestatario particella	Superficie Catastale [mq]	Superficie Utile [mq]	Lunghezza [ml]	Esproprio [mq]	Concessione [mq]	Titolo di disponibilità
				(C.F. MZZLRD46D22A393K, Proprietà 1/2) MAZZANTI PIERA nata a ARGENTA (FE) il 17/04/1951 (C.F. MZZPRI51D57A393H, Proprietà 1/2)						
Cavidotto 36kV (TOC)	Argenta (FE)	73	57	MAZZANTI ALFREDO nato a ARGENTA (FE) il 22/04/1946 (C.F. MZZLRD46D22A393K, Proprietà 1/2) MAZZANTI PIERA nata a ARGENTA (FE) il 17/04/1951 (C.F. MZZPRI51D57A393H, Proprietà 1/2)	6.250		85	340		
Cavidotto 36kV (TOC)	Argenta (FE)	73	45	DEMANIO DELLO STATO (C.F. 80193210582, Proprietà 1000/1000)	220		3		12	
Cavidotto 36kV (TOC)	Argenta (FE)	73	41	DIREZIONE GENERALE DEL DEMANIO-MINISTERO FINANZE con sede in ROMA (RM) (C.F. 80193210582, Proprietà 1000/1000)	20		2		8	
Cavidotto 36kV (TOC)	Argenta (FE)	73	12	CONSORZIO IDRAULICO DEL SECONDO CIRCONDARIO SCALI POLESINE SAN GIORGIO (Usufrutto) DEMANIO PUBBLICO DELLO STATO con sede in ROMA (RM) (C.F. 97905300854, Proprietà)	4.540		22		88	
Cavidotto 36kV (TOC)	Argenta (FE)	73	11	CONSORZIO IDRAULICO DEL SECONDO CIRCONDARIO SCALI POLESINE SAN GIORGIO (Usufrutto) DEMANIO PUBBLICO DELLO STATO con sede in ROMA (RM)	3.900		5		20	

Destinazione	Comune	Foglio	Particella	Intestatario particella	Superficie Catastale [mq]	Superficie Utile [mq]	Lunghezza [ml]	Esproprio [mq]	Concessione [mq]	Titolo di disponibilità
				(C.F. 97905300854, Proprietà)						
Cavidotto 36kV (TOC)	Argenta (FE)	73	38	DIREZIONE GENERALE DEL DEMANIO-MINISTERO FINANZE con sede in ROMA (RM) (C.F. 80193210582, Proprietà 1000/1000)	500		4		16	
Cavidotto 36kV (TOC)	Argenta (FE)	73	43	DEMANIO DELLO STATO (C.F. 80193210582, Proprietà 1000/1000)	1.155		5		20	
Cavidotto 36kV (TOC)	Argenta (FE)	73	42	GIACOMETTI LUISA nata a CONSELICE (RA) il 30/03/1945 (C.F. GCMLSU45C70C963L, Proprietà 1/1)	18.105		25	100		
Cavidotto 36kV (TOC)	Argenta (FE)	73	37	DIREZIONE GENERALE DEL DEMANIO-MINISTERO FINANZE con sede in ROMA (RM) (C.F. 80193210582, Proprietà 1/1)	65		3		12	
Cavidotto 36kV (TOC)	Argenta (FE)	73	9	CONSORZIO IDRAULICO DEL SECONDO CIRCONDARIO SCALI POLESINE SAN GIORGIO (Usufrutto) DEMANIO PUBBLICO DELLO STATO con sede in ROMA (RM) (C.F. 97905300854, Proprietà)	3.770		4		16	
Cavidotto 36kV (TOC)	Argenta (FE)	73	72	GIACOMETTI LUISA nata a CONSELICE (RA) il 30/03/1945 (C.F. GCMLSU45C70C963L, Proprietà 1/1)	26.171		90	360		
Cavidotto 36kV	Portomaggiore (FE)	157	8	COMUNE DI PORTOMAGGIORE con sede in PORTOMAGGIORE (FE) (C.F. 00292080389, Proprietà 1000/1000)	1.770		5		20	

Destinazione	Comune	Foglio	Particella	Intestatario particella	Superficie Catastale [mq]	Superficie Utile [mq]	Lunghezza [ml]	Esproprio [mq]	Concessione [mq]	Titolo di disponibilità
Cavidotto 36kV	Portomaggiore (FE)	157	62	GIACOMETTI LUISA nata a CONSELICE (RA) il 30/03/1945 (C.F. GCMLSU45C70C963L, Proprietà 1/2), LA ROTA LANFRANCO nato a MORCIANO DI ROMAGNA (RN) il 13/08/1945 (C.F. LRTLFR45M13F715W, Proprietà 1/2)	12.698		12	48		
Cavidotto 36kV	Portomaggiore (FE)	157	64	GIACOMETTI LUISA nata a CONSELICE (RA) il 30/03/1945 (C.F. GCMLSU45C70C963L, Proprietà 1/2), LA ROTA LANFRANCO nato a MORCIANO DI ROMAGNA (RN) il 13/08/1945 (C.F. LRTLFR45M13F715W, Proprietà 1/2)	83.293		22	88		
Cabina di Sezionamento (CdS)	Portomaggiore (FE)	157	62	GIACOMETTI LUISA nata a CONSELICE (RA) il 30/03/1945 (C.F. GCMLSU45C70C963L, Proprietà 1/2), LA ROTA LANFRANCO nato a MORCIANO DI ROMAGNA (RN) il 13/08/1945 (C.F. LRTLFR45M13F715W, Proprietà 1/2)	12.698			540		
Strada di accesso alla SE	Argenta (FE)	73	73	GIACOMETTI LUISA nata a CONSELICE (RA) il 30/03/1945 (C.F. GCMLSU45C70C963L, Proprietà 1/1)	249		52	249		
Strada di accesso alla SE	Portomaggiore (FE)	157	8	COMUNE DI PORTOMAGGIORE con sede in PORTOMAGGIORE (FE)	1.770		9		135	

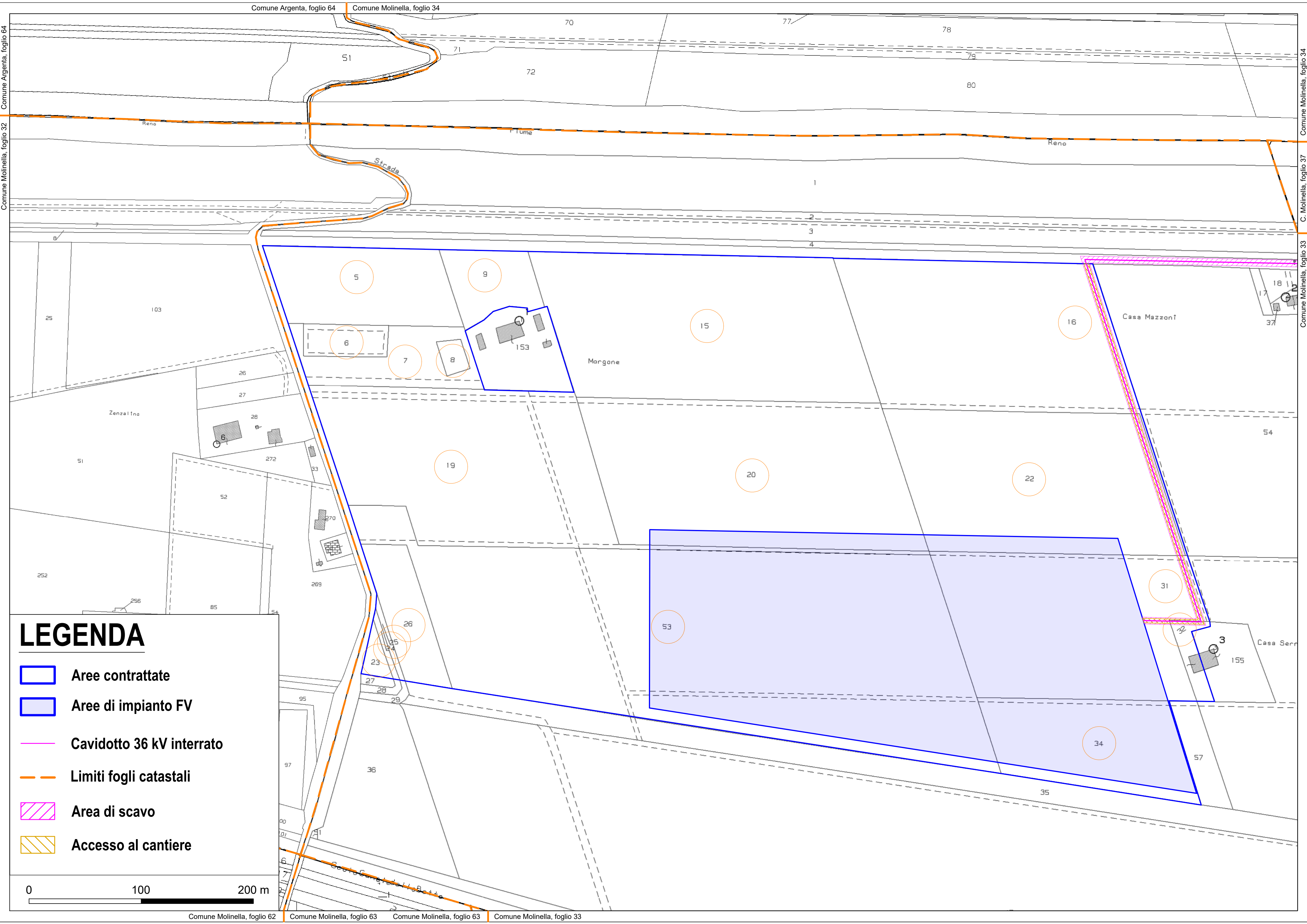
Destinazione	Comune	Foglio	Particella	Intestatario particella	Superficie Catastale [mq]	Superficie Utile [mq]	Lunghezza [ml]	Esproprio [mq]	Concessione [mq]	Titolo di disponibilità
				(C.F. 00292080389, Proprietà 1000/1000)						
Strada di accesso alla SE	Portomaggiore (FE)	157	62	GIACOMETTI LUISA nata a CONSELICE (RA) il 30/03/1945 (C.F. GCMLSU45C70C963L, Proprietà 1/2), LA ROTA LANFRANCO nato a MORCIANO DI ROMAGNA (RN) il 13/08/1945 (C.F. LRTLFR45M13F715W, Proprietà 1/2)	12.698		18	220		
Strada di accesso alla SE	Portomaggiore (FE)	157	64	GIACOMETTI LUISA nata a CONSELICE (RA) il 30/03/1945 (C.F. GCMLSU45C70C963L, Proprietà 1/2), LA ROTA LANFRANCO nato a MORCIANO DI ROMAGNA (RN) il 13/08/1945 (C.F. LRTLFR45M13F715W, Proprietà 1/2)	83.293		162	2.543		
Nuova SE Terna	Portomaggiore (FE)	157	64	GIACOMETTI LUISA nata a CONSELICE (RA) il 30/03/1945 (C.F. GCMLSU45C70C963L, Proprietà 1/2), LA ROTA LANFRANCO nato a MORCIANO DI ROMAGNA (RN) il 13/08/1945 (C.F. LRTLFR45M13F715W, Proprietà 1/2)	83.293			67.000		
Linea aerea AT 380 kV di raccordo e nuovi tralicci P1A e P1B	Portomaggiore (FE)	157	63	GIACOMETTI LUISA nata a CONSELICE (RA) il 30/03/1945 (C.F. GCMLSU45C70C963L, Proprietà 1/2),	56.909		355	30.727		

Destinazione	Comune	Foglio	Particella	Intestatario particella	Superficie Catastale [mq]	Superficie Utile [mq]	Lunghezza [ml]	Esproprio [mq]	Concessione [mq]	Titolo di disponibilità
				LA ROTA LANFRANCO nato a MORCIANO DI ROMAGNA (RN) il 13/08/1945 (C.F. LRTLFR45M13F715W, Proprietà 1/2)						
Linea aerea AT 380 kV e 132 kV di raccordo	Portomaggiore (FE)	157	64	GIACOMETTI LUISA nata a CONSELICE (RA) il 30/03/1945 (C.F. GCMLSU45C70C963L, Proprietà 1/2), LA ROTA LANFRANCO nato a MORCIANO DI ROMAGNA (RN) il 13/08/1945 (C.F. LRTLFR45M13F715W, Proprietà 1/2)	83.293		87	6.984		
Linea aerea AT 380 kV di raccordo	Portomaggiore (FE)	157	20	TAZZARI LUISA nata a BOLOGNA (BO) il 29/11/1939 (C.F. TZZLSU39S69A944M, Proprietà 1000/1000)	38.290		/	3.132		
Linea aerea AT 380 kV di raccordo	Portomaggiore (FE)	157	6	GIACOMETTI LUISA nata a CONSELICE (RA) il 30/03/1945 (C.F. GCMLSU45C70C963L, Proprietà 1/1)	55.650		103	11.977		
Linea aerea AT 380 kV di raccordo	Portomaggiore (FE)	157	19	TAZZARI LUISA nata a BOLOGNA (BO) il 29/11/1939 (C.F. TZZLSU39S69A944M, Proprietà 1000/1000)	35.970		18	5.162		
Linea aerea AT 380 kV di raccordo e nuovi tralicci P2A e P3A	Portomaggiore (FE)	157	57	GIACOMETTI ANNA nata a CONSELICE (RA) il 28/12/1950 (C.F. GCMNNA50T68C963A, Proprietà 1/1)	111.936		345	28.765		
Linea aerea AT 380 kV di raccordo	Portomaggiore (FE)	157	54	GIACOMETTI ANNA nata a CONSELICE (RA) il 28/12/1950	47.306		/	3.680		





Destinazione	Comune	Foglio	Particella	Intestatario particella	Superficie Catastale [mq]	Superficie Utile [mq]	Lunghezza [ml]	Esproprio [mq]	Concessione [mq]	Titolo di disponibilità
				(C.F. GCMNNA50T68C963A, Proprietà 1/1)						
Linea aerea AT 380 kV di raccordo	Portomaggiore (FE)	157	18	GIACOMETTI LUISA nata a CONSELICE (RA) il 30/03/1945 (C.F. GCMLSU45C70C963L, Proprietà 1/1)	5.570		/	140		
Linea aerea AT 380 kV di raccordo	Argenta (FE)	73	6	GIACOMETTI LUISA nata a CONSELICE (RA) il 30/03/1945 (C.F. GCMLSU45C70C963L, Proprietà 1/1)	134.550		99	9.474		
Linea aerea AT 380 kV di raccordo e nuovo traliccio P2B	Argenta (FE)	73	4	GIACOMETTI LUISA nata a CONSELICE (RA) il 30/03/1945 (C.F. GCMLSU45C70C963L, Proprietà 1/1)	60.360		153	19.214		
Linea aerea AT 380 kV e 132 kV di raccordo	Portomaggiore (FE)	157	62	GIACOMETTI LUISA nata a CONSELICE (RA) il 30/03/1945 (C.F. GCMLSU45C70C963L, Proprietà 1/2), LA ROTA LANFRANCO nato a MORCIANO DI ROMAGNA (RN) il 13/08/1945 (C.F. LRTLFR45M13F715W, Proprietà 1/2)	12.698		22	1.243		
Linea aerea AT 132 kV di raccordo	Portomaggiore (FE)	157	8	COMUNE DI PORTOMAGGIORE con sede in PORTOMAGGIORE (FE) (C.F. 00292080389, Proprietà 1000/1000)	1.770		8		401	
Linea aerea AT 132 kV di raccordo	Portomaggiore (FE)	158	26	DEMANIO DELLO STATO (C.F. 80193210582, Proprietà 1000/1000)	600		8		470	
Linea aerea AT 132 kV di raccordo e	Portomaggiore (FE)	158	23	SORGEVA SOC. COOP. AGRICOLA con sede in PORTOMAGGIORE (FE)	66.012		199	9.092		

Destinazione	Comune	Foglio	Particella	Intestatario particella	Superficie Catastale [mq]	Superficie Utile [mq]	Lunghezza [ml]	Esproprio [mq]	Concessione [mq]	Titolo di disponibilità
nuovo traliccio P1B				(C.F. 00195870381, Proprietà 1/1)						
Linea aerea AT 132 kV di raccordo	Portomaggiore (FE)	158	7	SORGEVA SOC. COOP. AGRICOLA con sede in PORTOMAGGIORE (FE) (C.F. 00195870381, Proprietà 1/1)	61.755		78	7.636		
Linea aerea AT 132 kV di raccordo e nuovi trallicci P2B e P1A	Portomaggiore (FE)	158	27	SORGEVA SOC. COOP. AGRICOLA con sede in PORTOMAGGIORE (FE) (C.F. 00195870381, Proprietà 1/1)	50.340		291	16.791		
Linea aerea AT 132 kV di raccordo e nuovi trallicci P3B e P2A	Portomaggiore (FE)	158	45	SORGEVA SOC. COOP. AGRICOLA con sede in PORTOMAGGIORE (FE) (C.F. 00195870381, Proprietà 1/1)	446.499		378	22.747		
Linea aerea AT 132 kV di raccordo	Portomaggiore (FE)	158	28	SORGEVA SOC. COOP. AGRICOLA con sede in PORTOMAGGIORE (FE) (C.F. 00195870381, Proprietà 1/1)	11.420		/	3.109		
Linea aerea AT 132 kV di raccordo	Portomaggiore (FE)	158	5	SORGEVA SOC. COOP. AGRICOLA con sede in PORTOMAGGIORE (FE) (C.F. 00195870381, Proprietà 1/1)	7.150		/	52		
Linea aerea AT 132 kV di raccordo	Portomaggiore (FE)	158	2	SORGEVA SOC. COOP. AGRICOLA con sede in PORTOMAGGIORE (FE) (C.F. 00195870381, Proprietà 1/1)	53.760		185	10.284		
Linea aerea AT 132 kV di raccordo	Portomaggiore (FE)	158	20	SORGEVA SOC. COOP. AGRICOLA con sede in PORTOMAGGIORE (FE)	115.550		200	11.527		

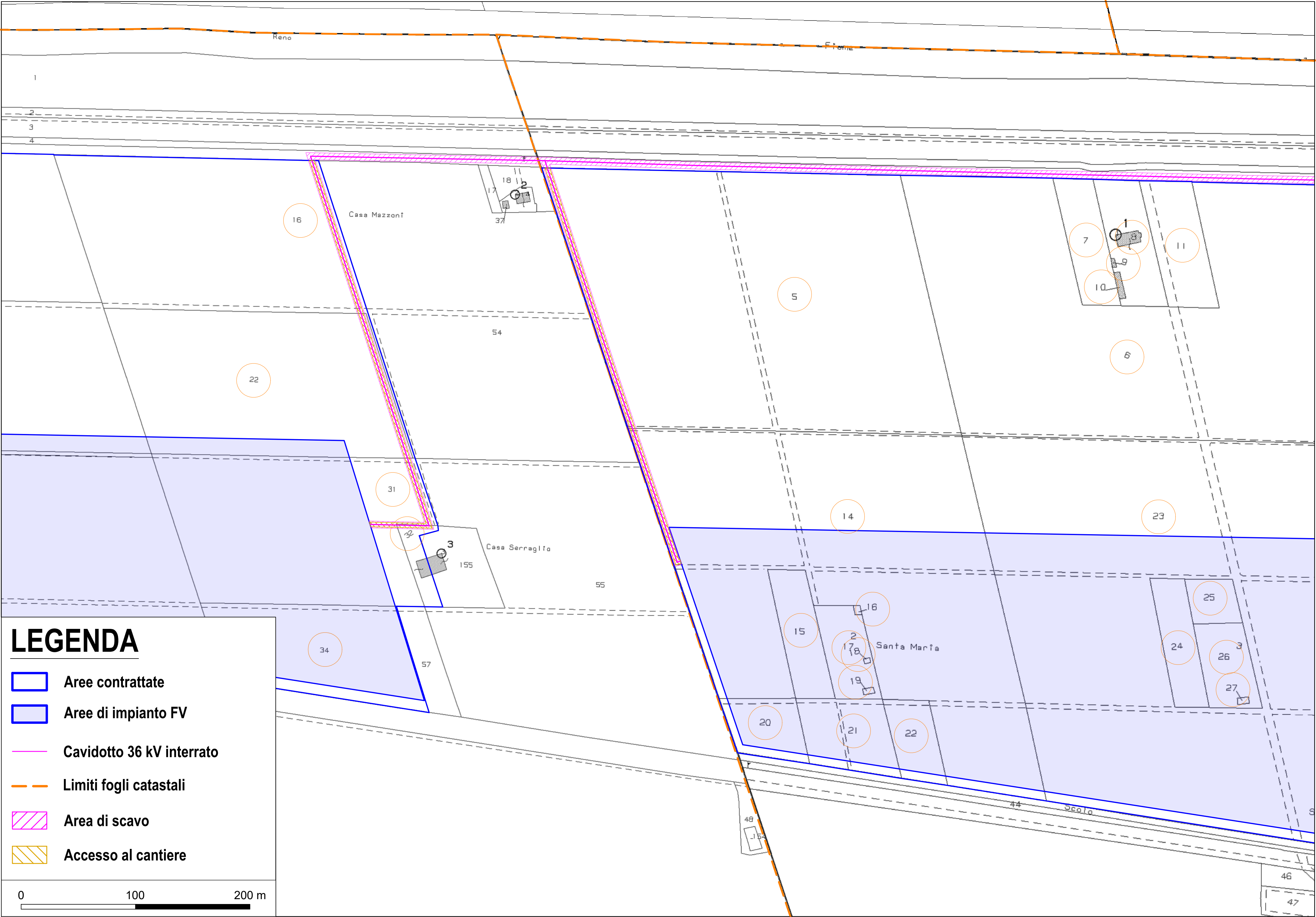
Destinazione	Comune	Foglio	Particella	Intestatario particella	Superficie Catastale [mq]	Superficie Utile [mq]	Lunghezza [ml]	Esproprio [mq]	Concessione [mq]	Titolo di disponibilità
				(C.F. 00195870381, Proprietà 1/1)						









LEGENDA

-  Aree contrattate
-  Aree di impianto FV
-  Cavidotto 36 kV interrato
-  Limiti fogli catastali
-  Area di scavo
-  Accesso al cantiere

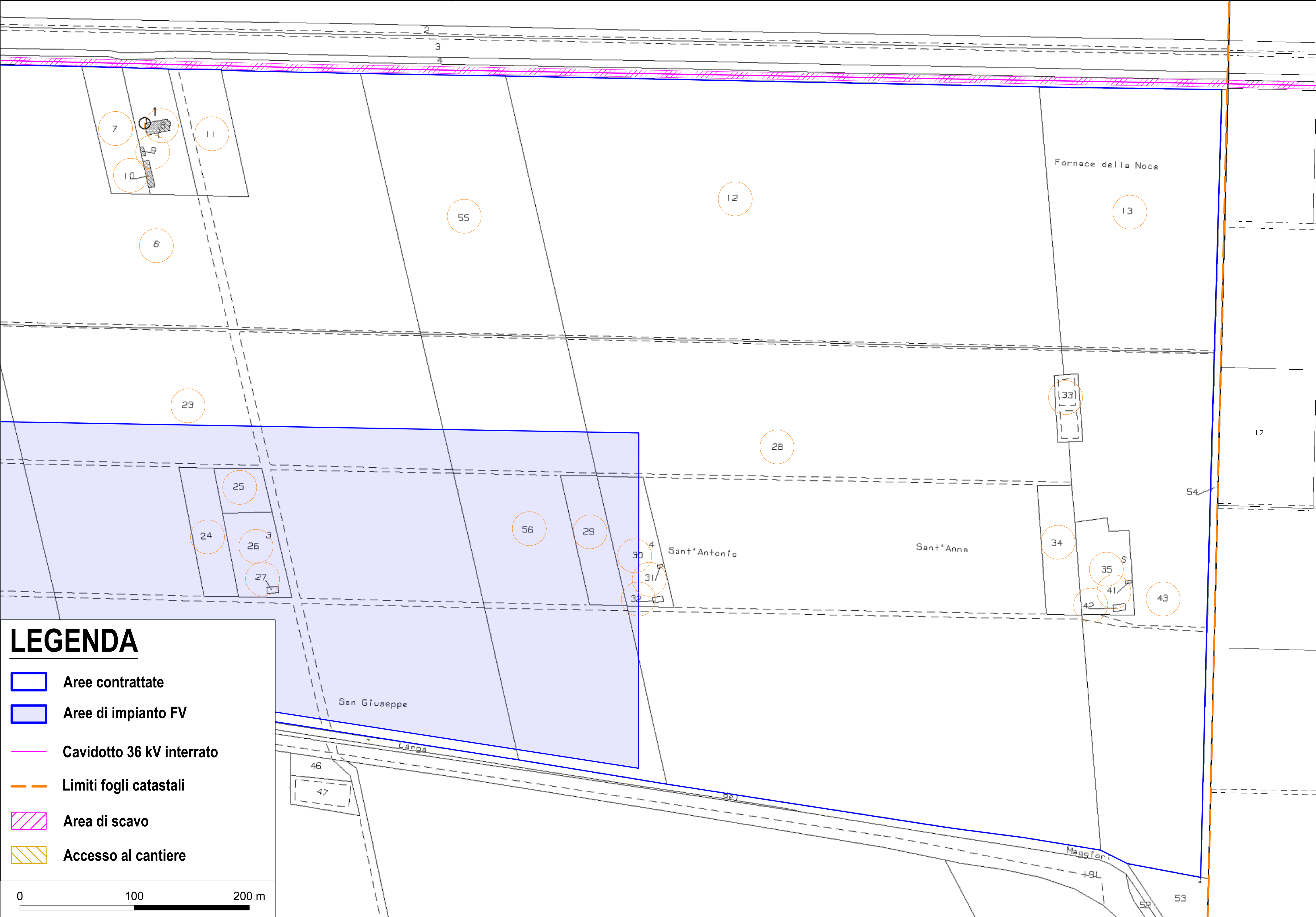




LEGENDA

-  Aree contrattate
-  Aree di impianto FV
-  Cavidotto 36 kV interrato
-  Limiti fogli catastali
-  Area di scavo
-  Accesso al cantiere

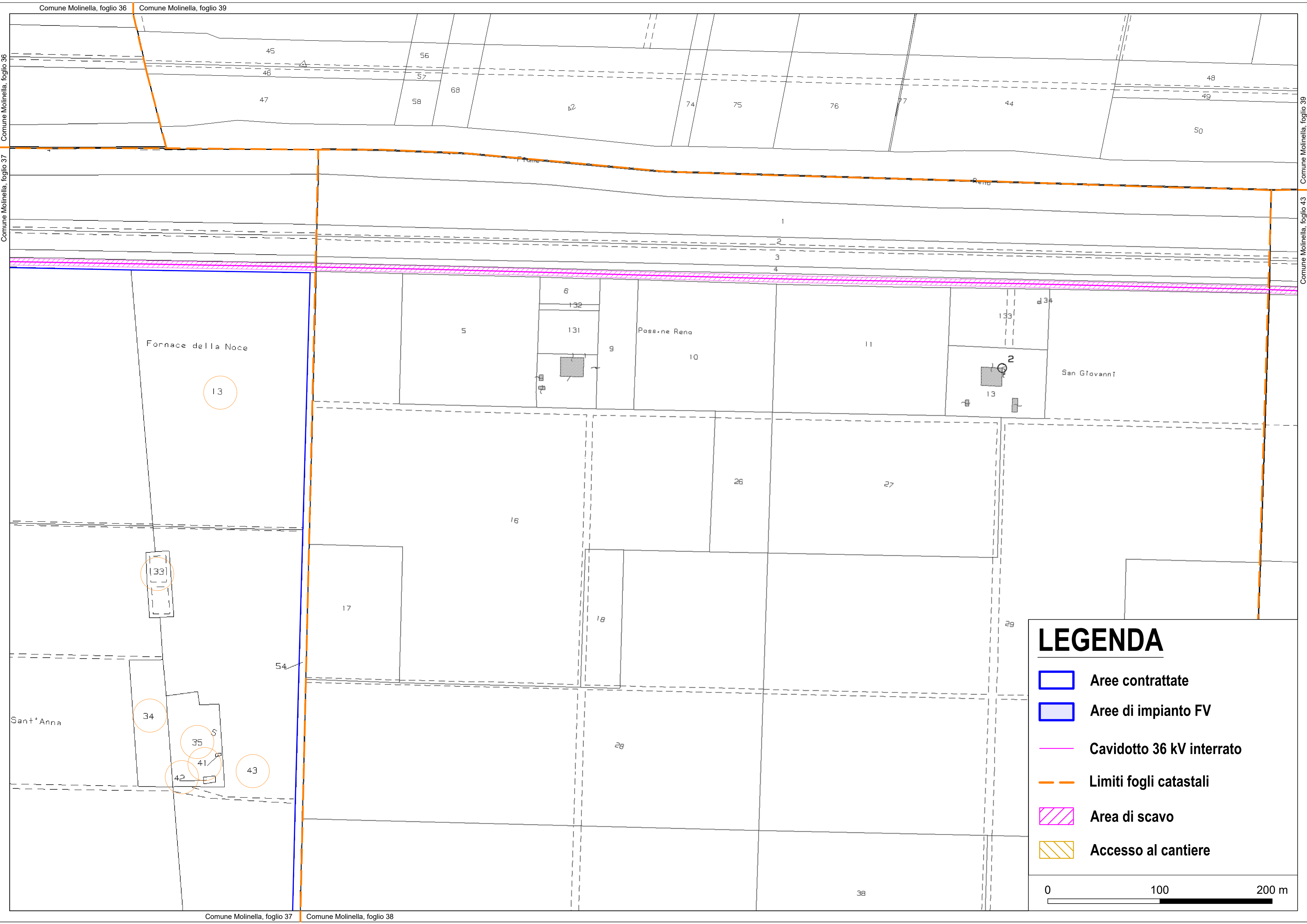
0 100 200 m

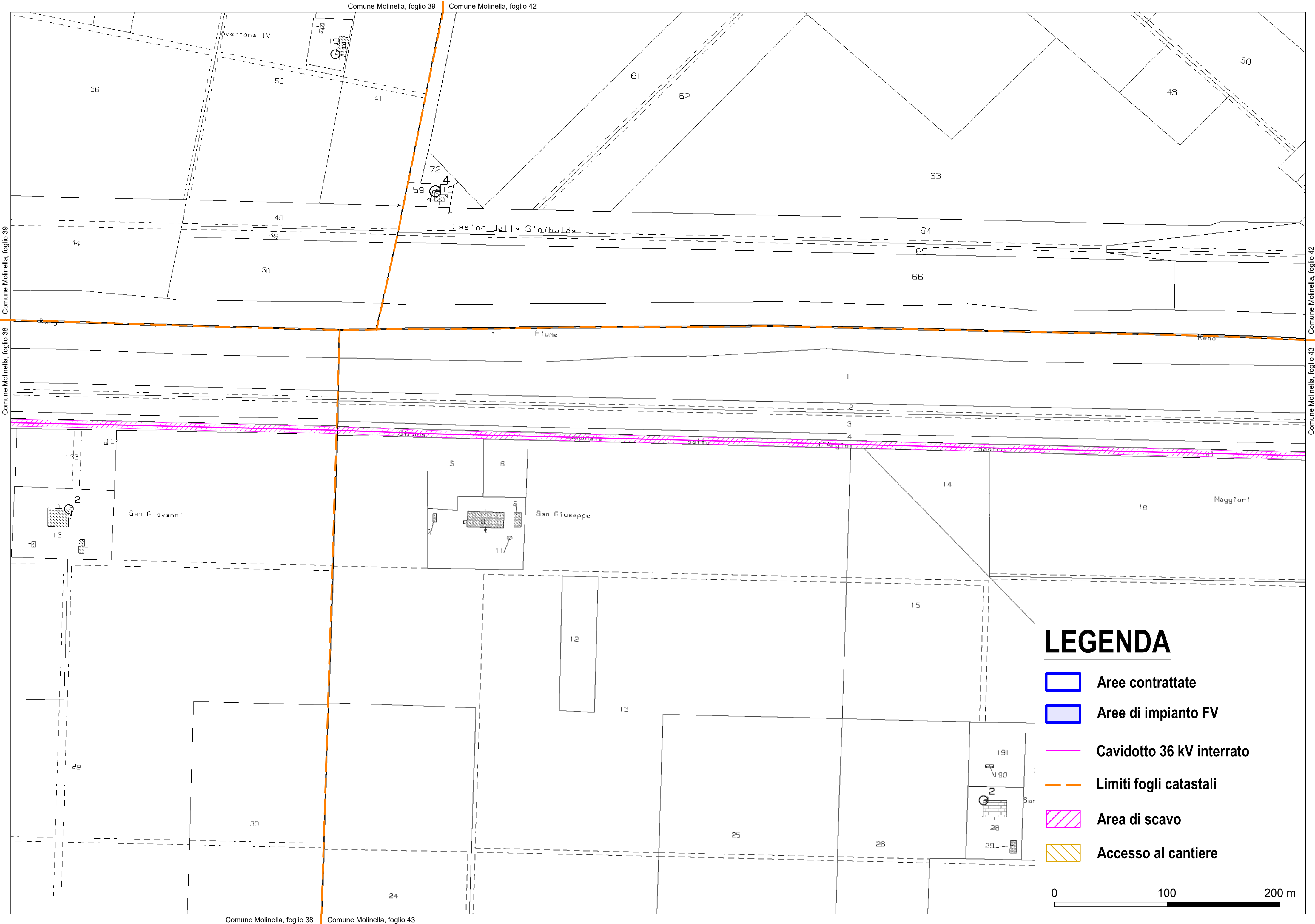


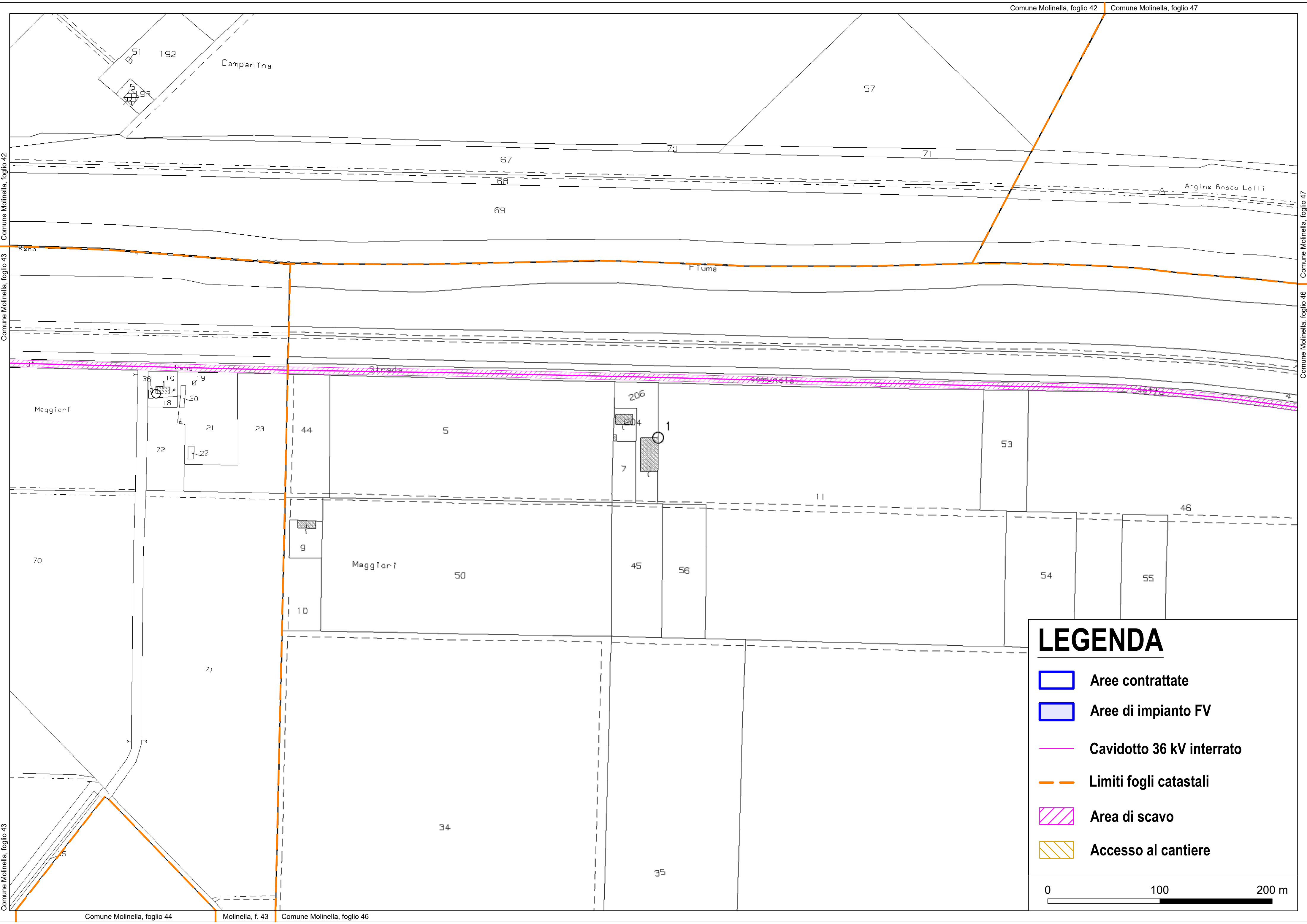
LEGENDA

- Aree contrattate
- Aree di impianto FV
- Cavidotto 36 kV interrato
- Limiti fogli catastali
- Area di scavo
- Accesso al cantiere

0 100 200 m







LEGENDA

Aree contrattate

Aree di impianto FV

Cavidotto 36 kV interrato







Limiti fogli catastali

Area di scavo

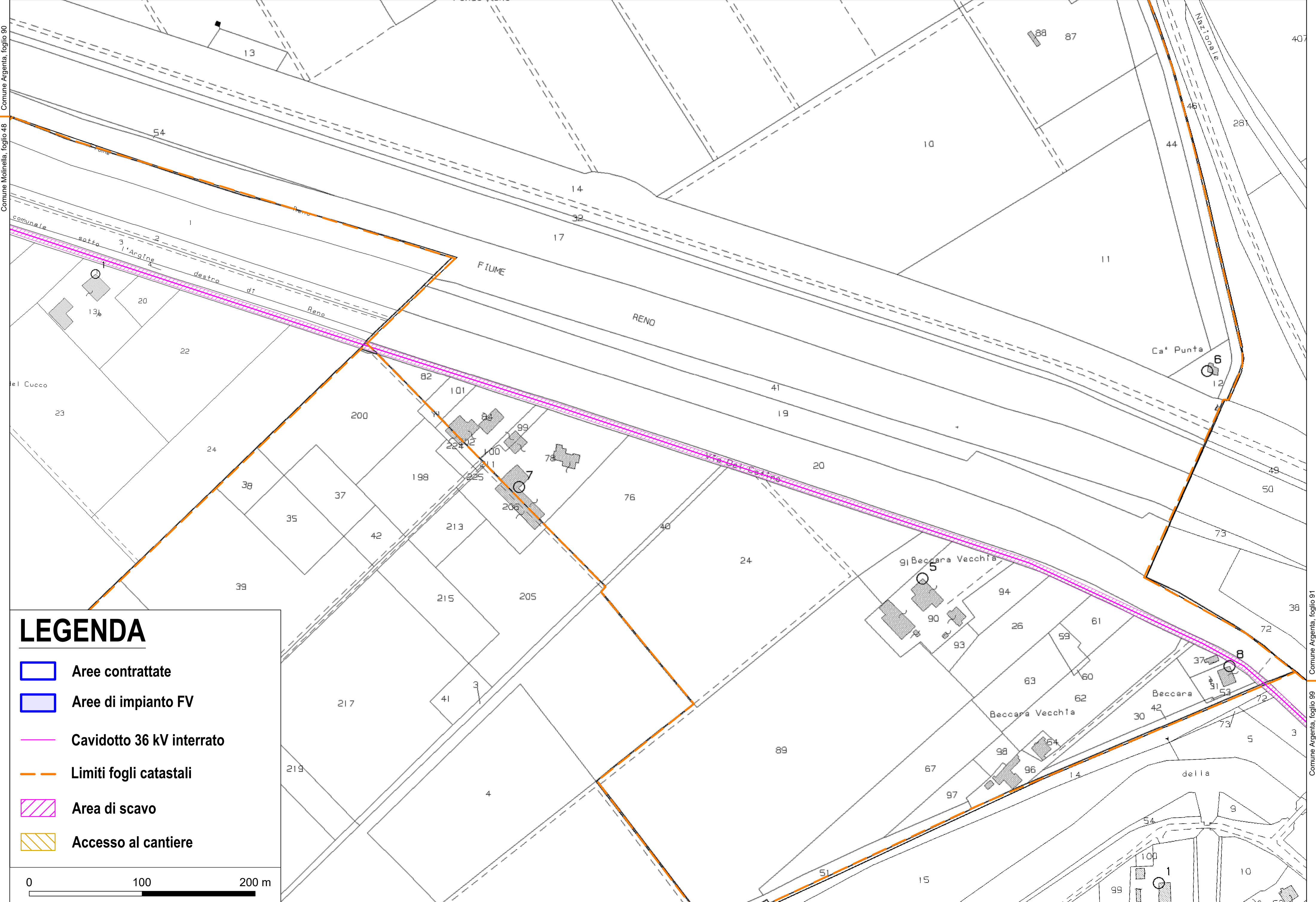
Accesso al cantiere

0100200 m

LEGENDA

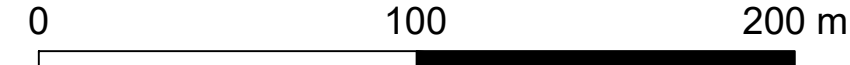
-  Aree contrattate
-  Aree di impianto FV
-  Cavidotto 36 kV interrato
-  Limiti fogli catastali
-  Area di scavo
-  Accesso al cantiere

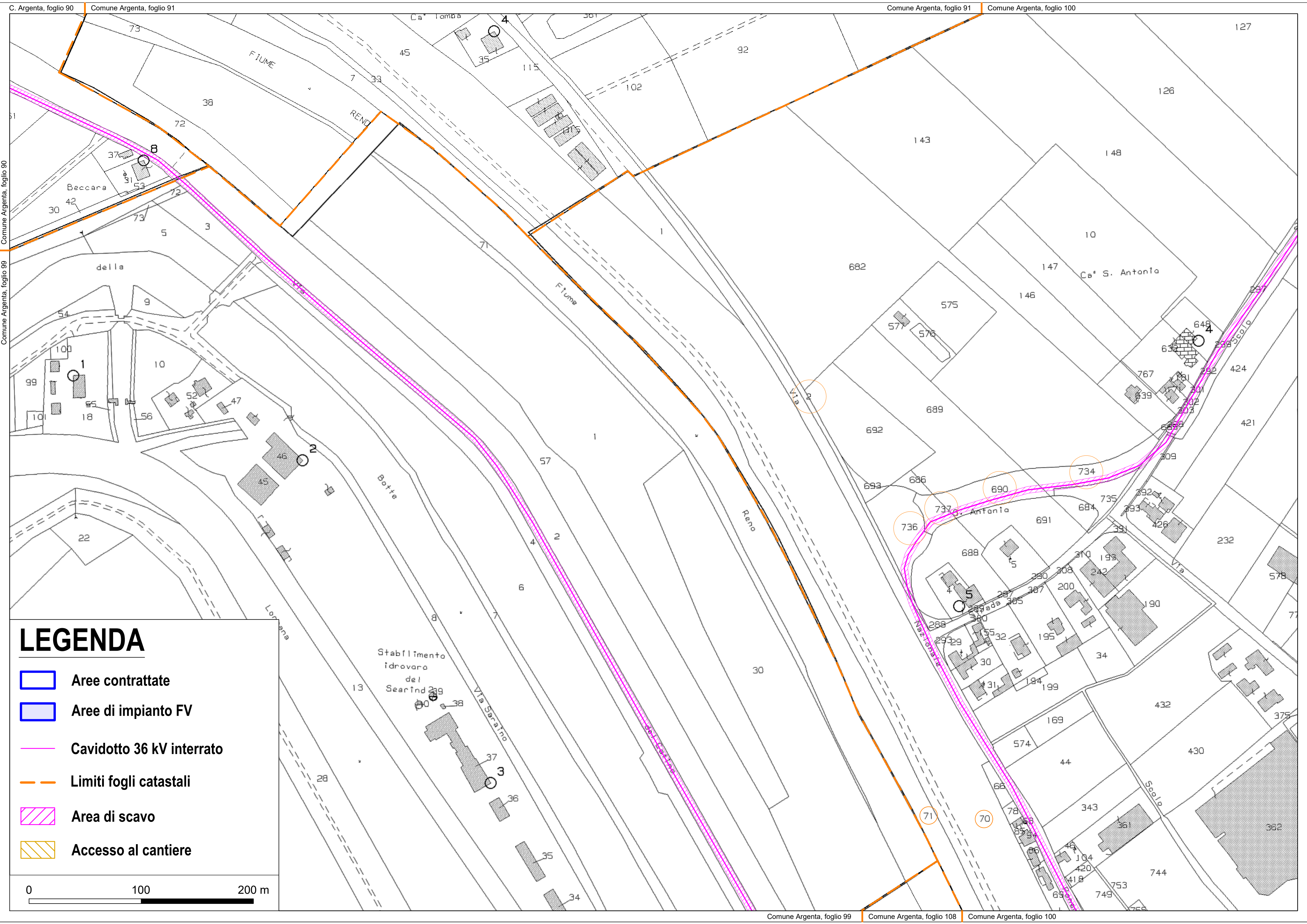
0 100 200 m









LEGENDA

- Aree contrattate
- Aree di impianto FV
- Cavidotto 36 kV interrato
- Limiti fogli catastali
- Area di scavo
- Accesso al cantiere

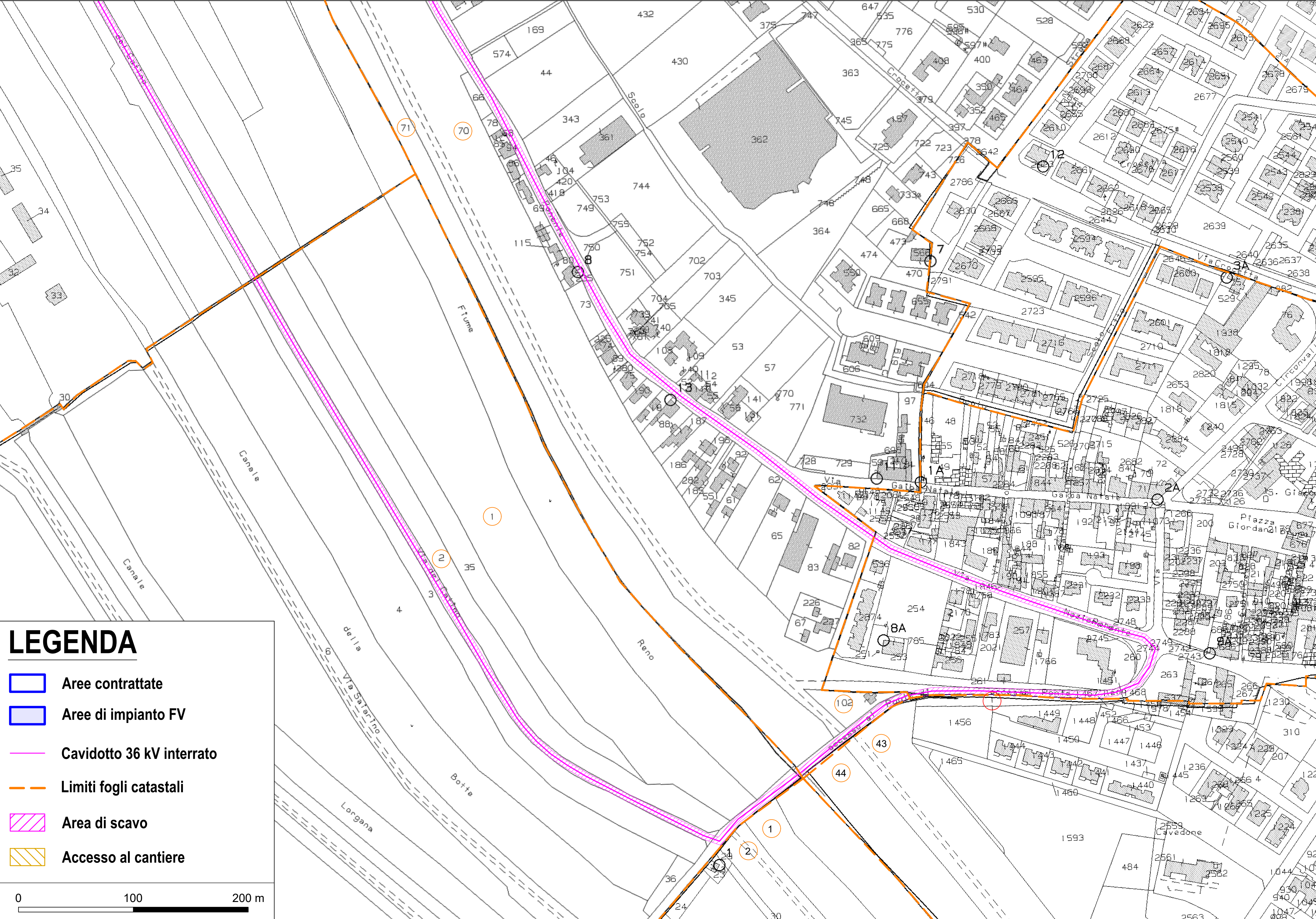










LEGENDA

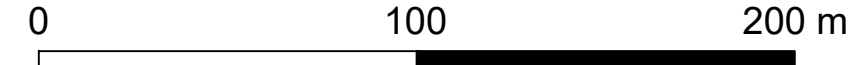
-  Aree contrattate
-  Aree di impianto FV
-  Cavidotto 36 kV interrato
-  Limiti fogli catastali
-  Area di scavo
-  Accesso al cantiere

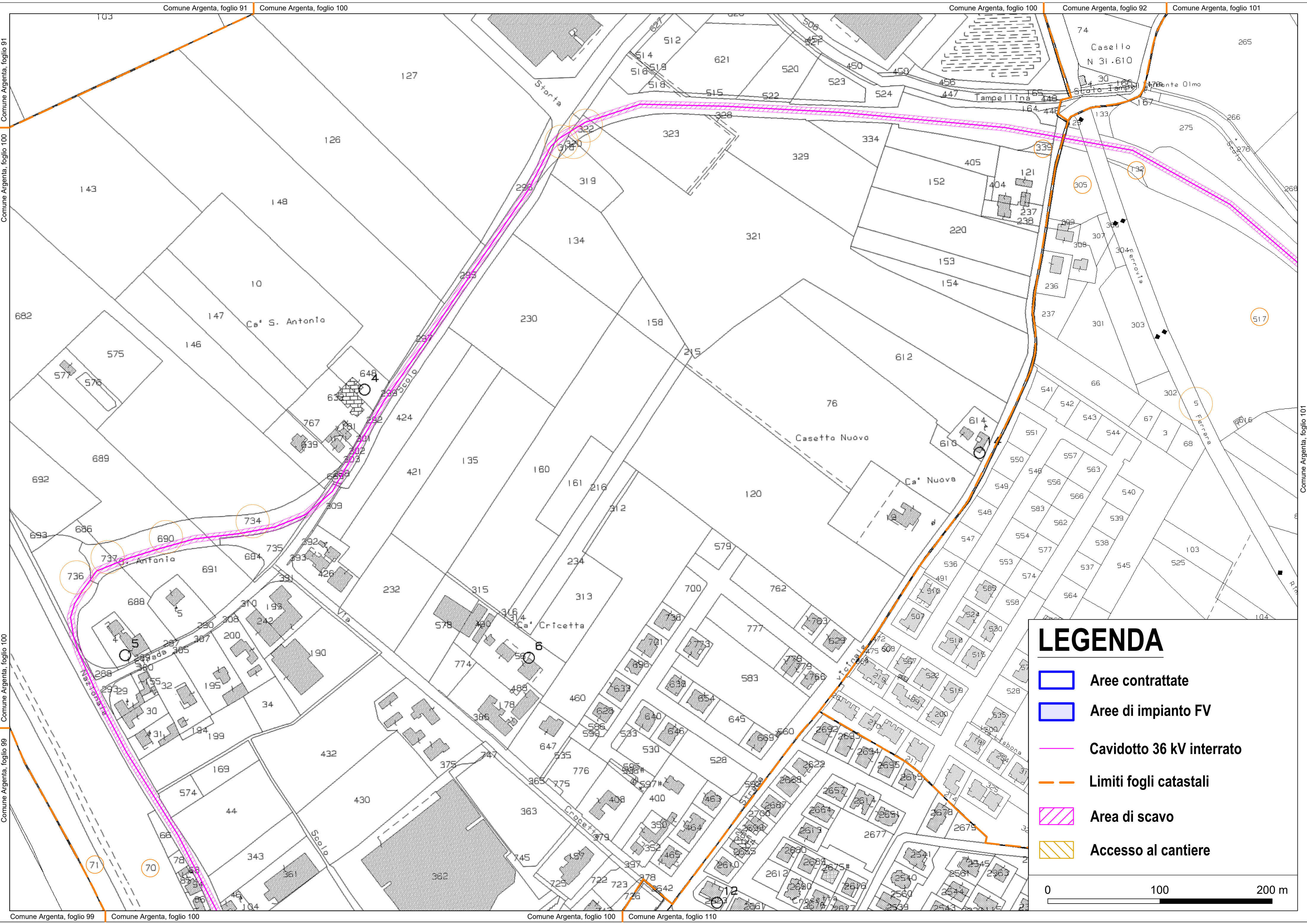
0 100 200 m









LEGENDA

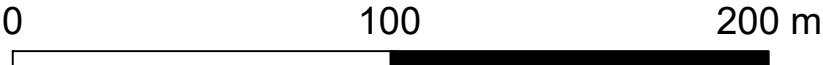
-  Aree contrattate
-  Aree di impianto FV
-  Cavidotto 36 kV interrato
-  Limiti fogli catastali
-  Area di scavo
-  Accesso al cantiere

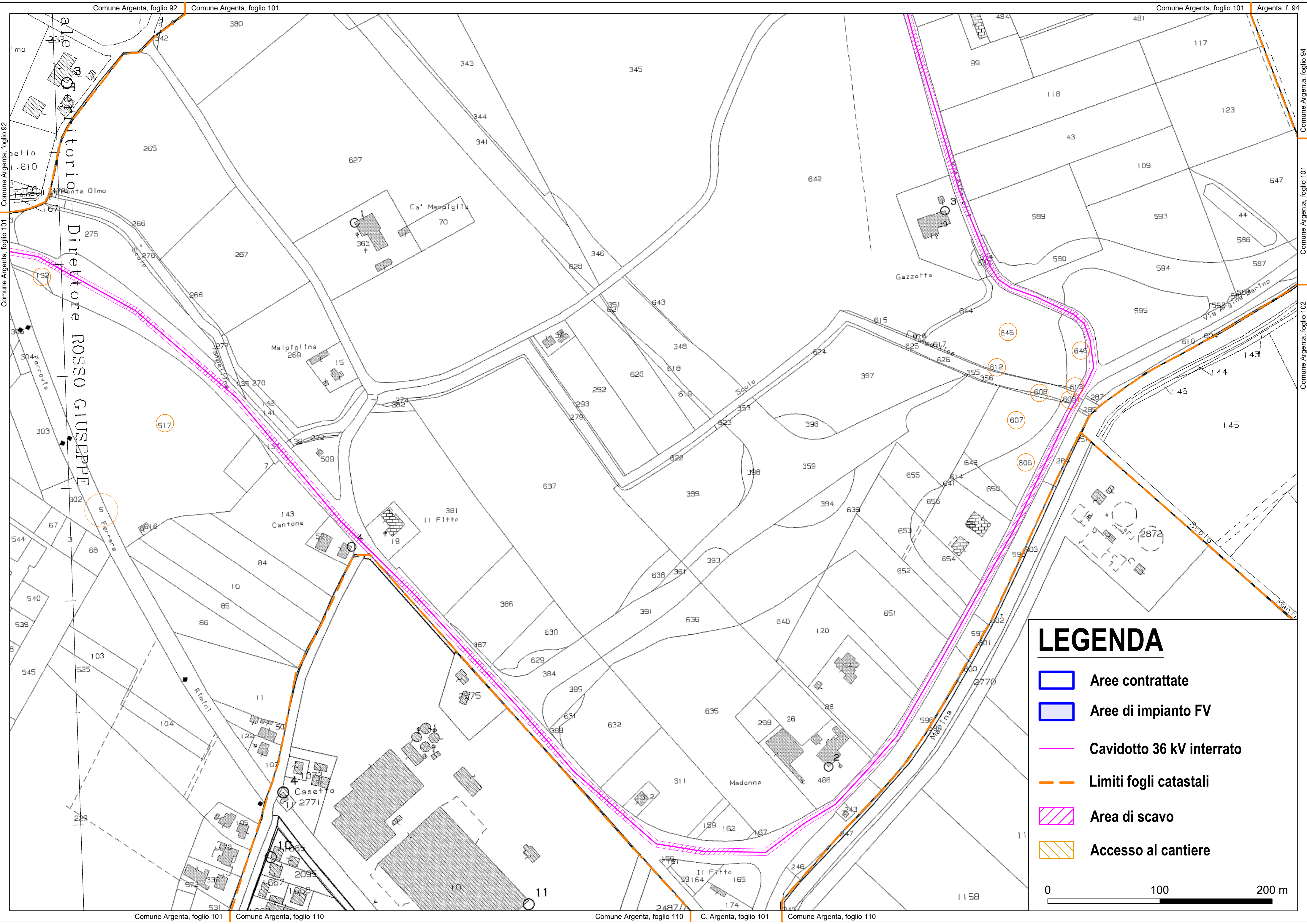




LEGENDA

-  Aree contrattate
-  Aree di impianto FV
-  Cavidotto 36 kV interrato
-  Limiti fogli catastali
-  Area di scavo
-  Accesso al cantiere





LEGENDA

Aree contrattate

Aree di impianto FV

Cavidotto 36 kV interrato

Limiti fogli catastali







Area di scavo

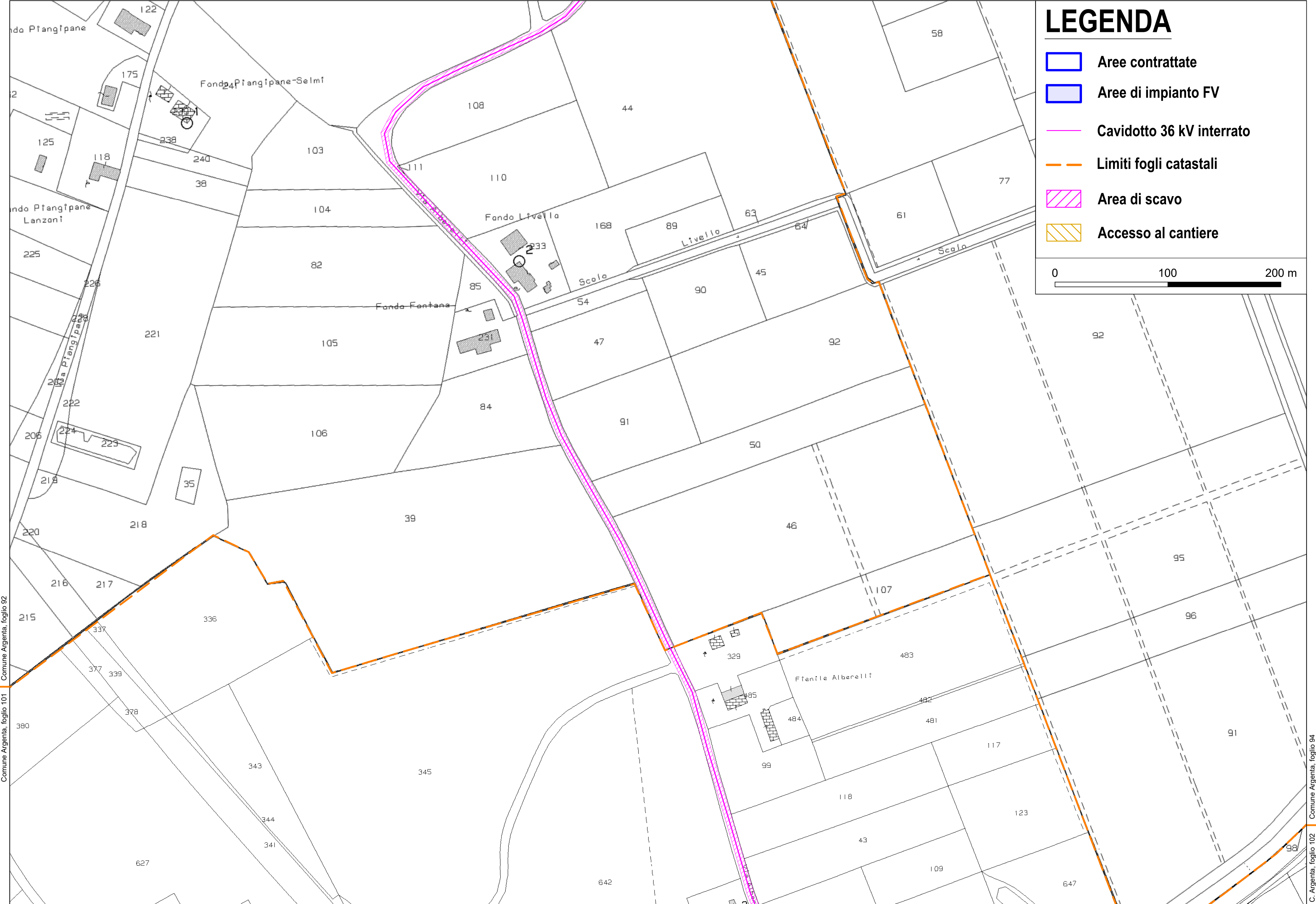
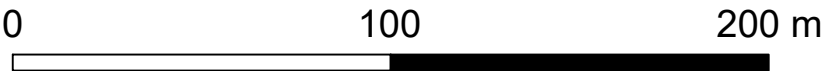
Accesso al cantiere

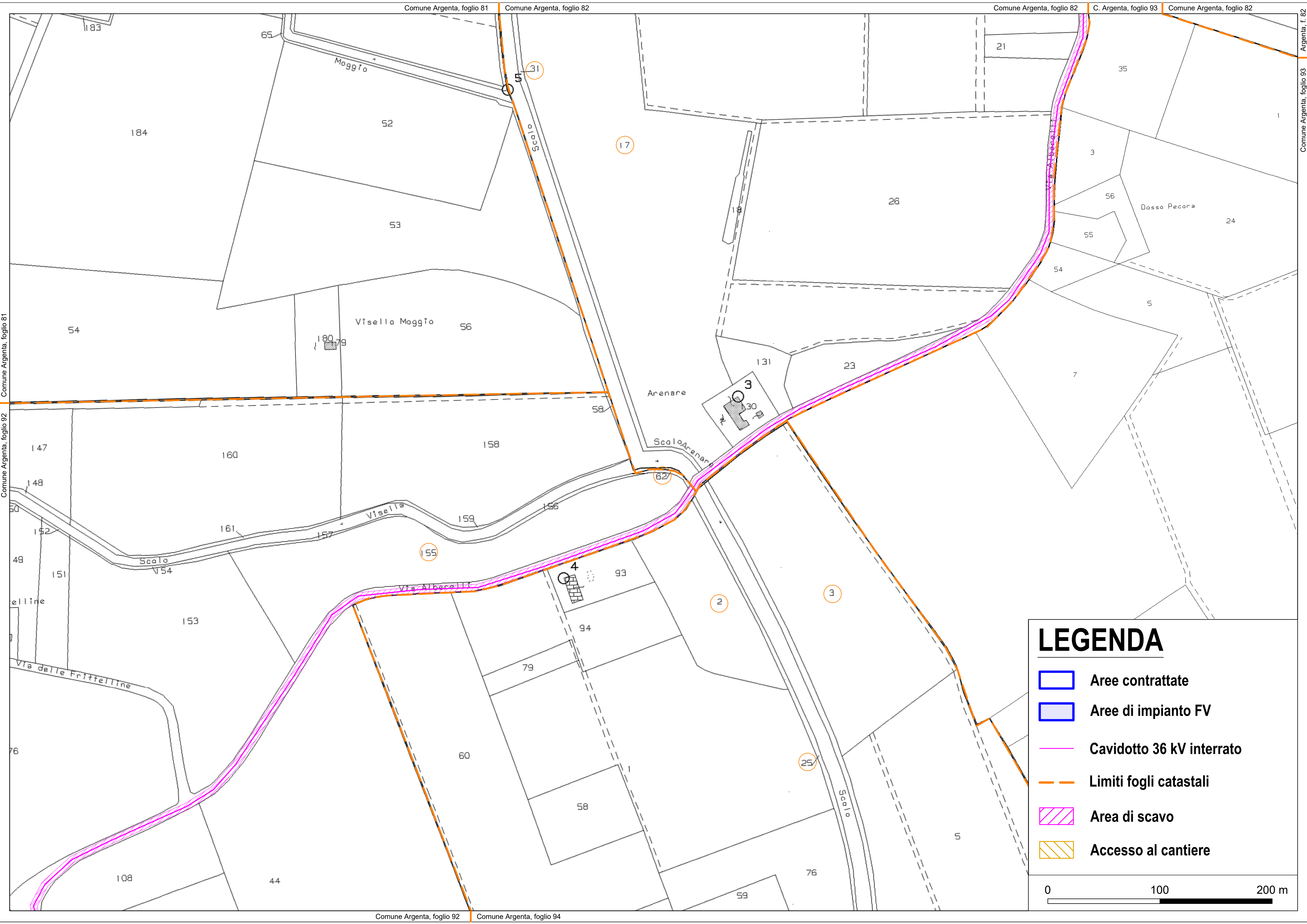
0100200

m

LEGENDA

-  Aree contrattate
-  Aree di impianto FV
-  Cavidotto 36 kV interrato
-  Limiti fogli catastali
-  Area di scavo
-  Accesso al cantiere





LEGENDA


-  Aree contrattate
-  Aree di impianto FV
-  Cavidotto 36 kV interrato
-  Limiti fogli catastali
-  Area di scavo
-  Accesso al cantiere

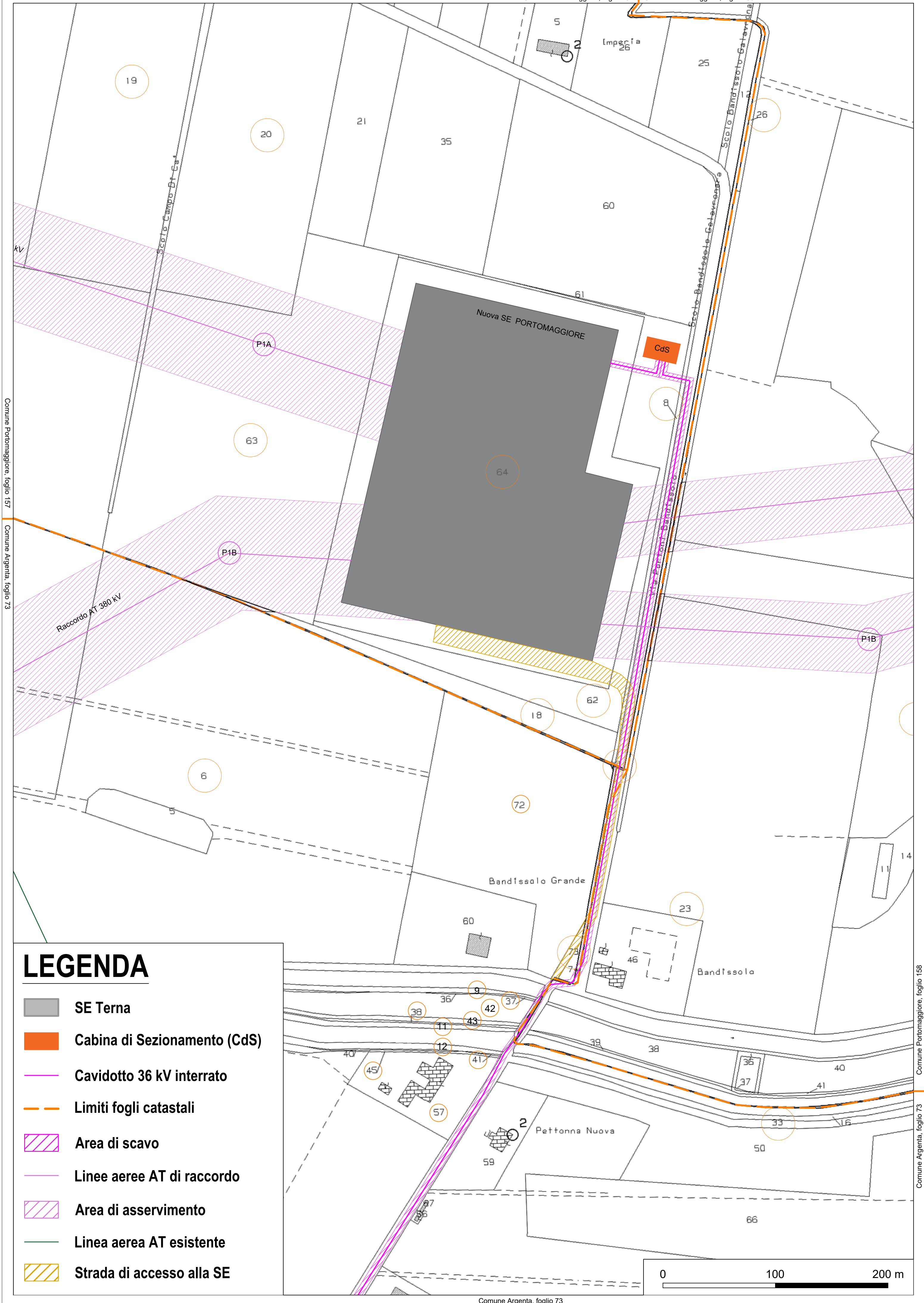
0

100

200 m

Aree di impianto FV

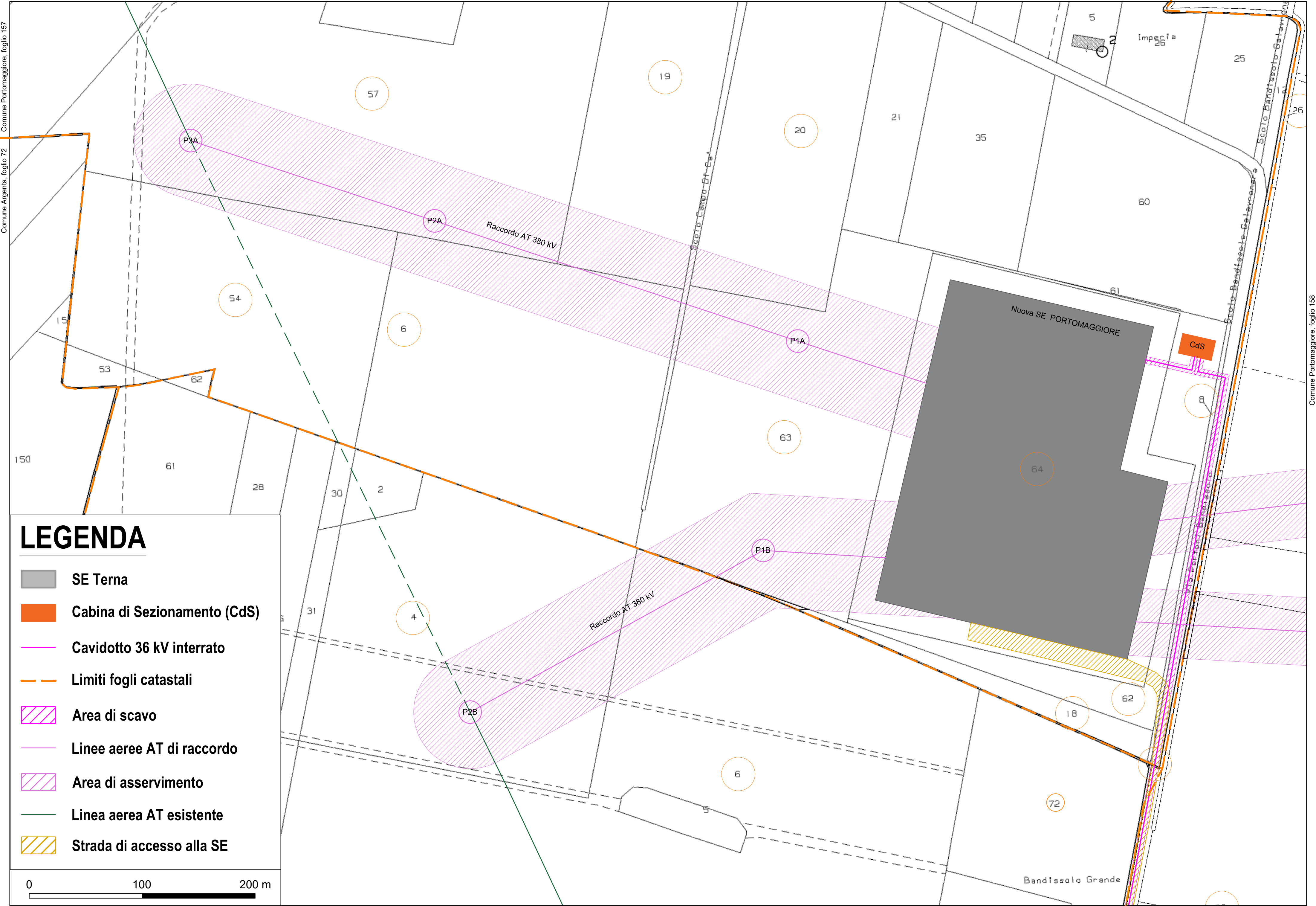


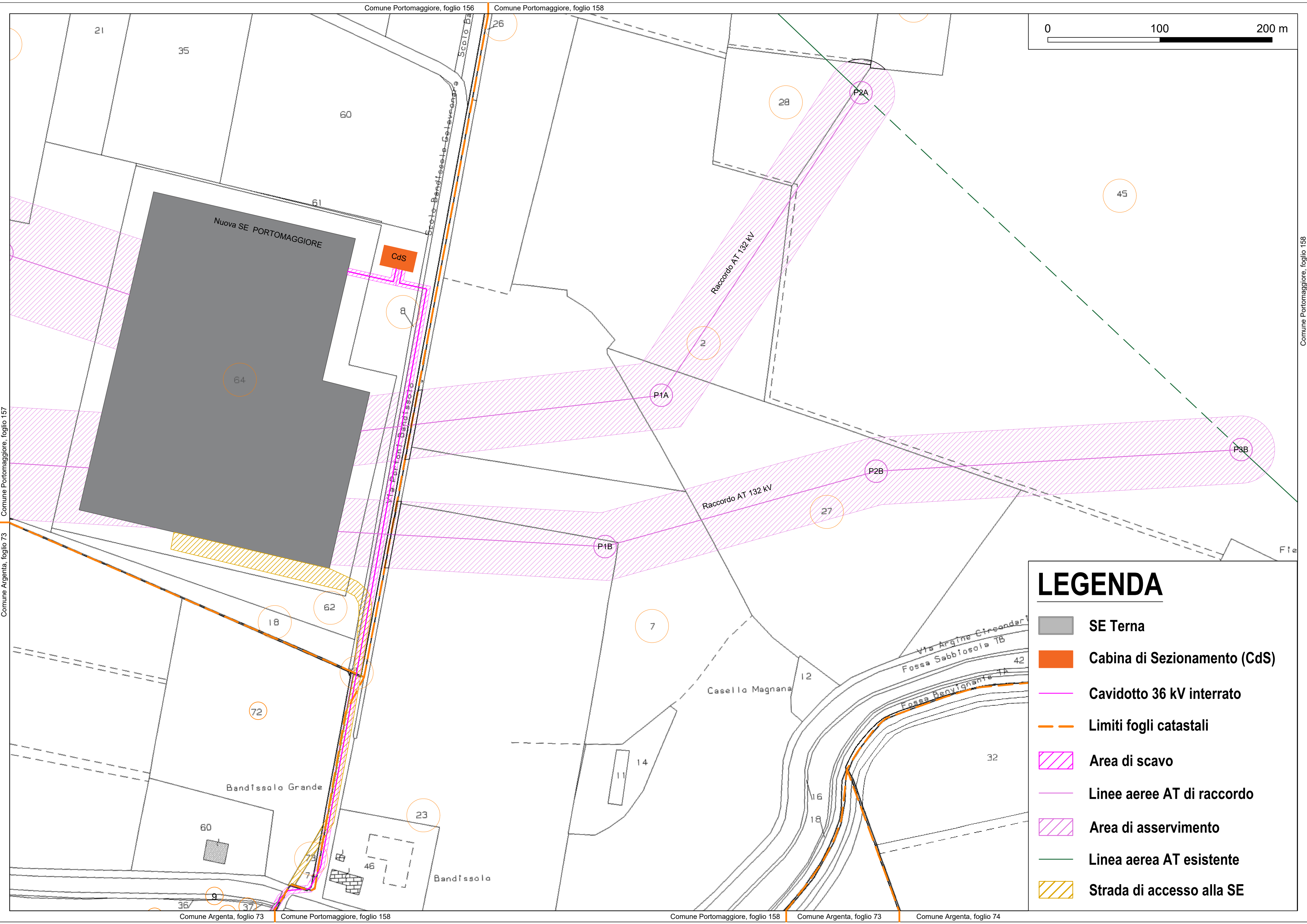


LEGENDA

- SE Terna
- Cabina di Sezionamento (CdS)
- Cavidotto 36 kV interrato
- Limiti fogli catastali
- Area di scavo
- Linee aeree AT di raccordo
- Area di asservimento
- Linea aerea AT esistente
- Strada di accesso alla SE

0 100 200 m





LEGENDA

- SE Terna
- Cabina di Sezionamento (CdS)
- Cavidotto 36 kV interrato
- Limiti fogli catastali
- Area di scavo
- Linee aeree AT di raccordo
- Area di asservimento
- Linea aerea AT esistente
- Strada di accesso alla SE